

LIČKO-SENJSKA ŽUPANIJA
IZMJENE I DOPUNE
PROSTORNOG PLANA UREĐENJA
OPĆINE DONJI LAPAC





KONAČNI PRIJEDLOG PLANA

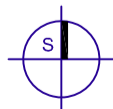
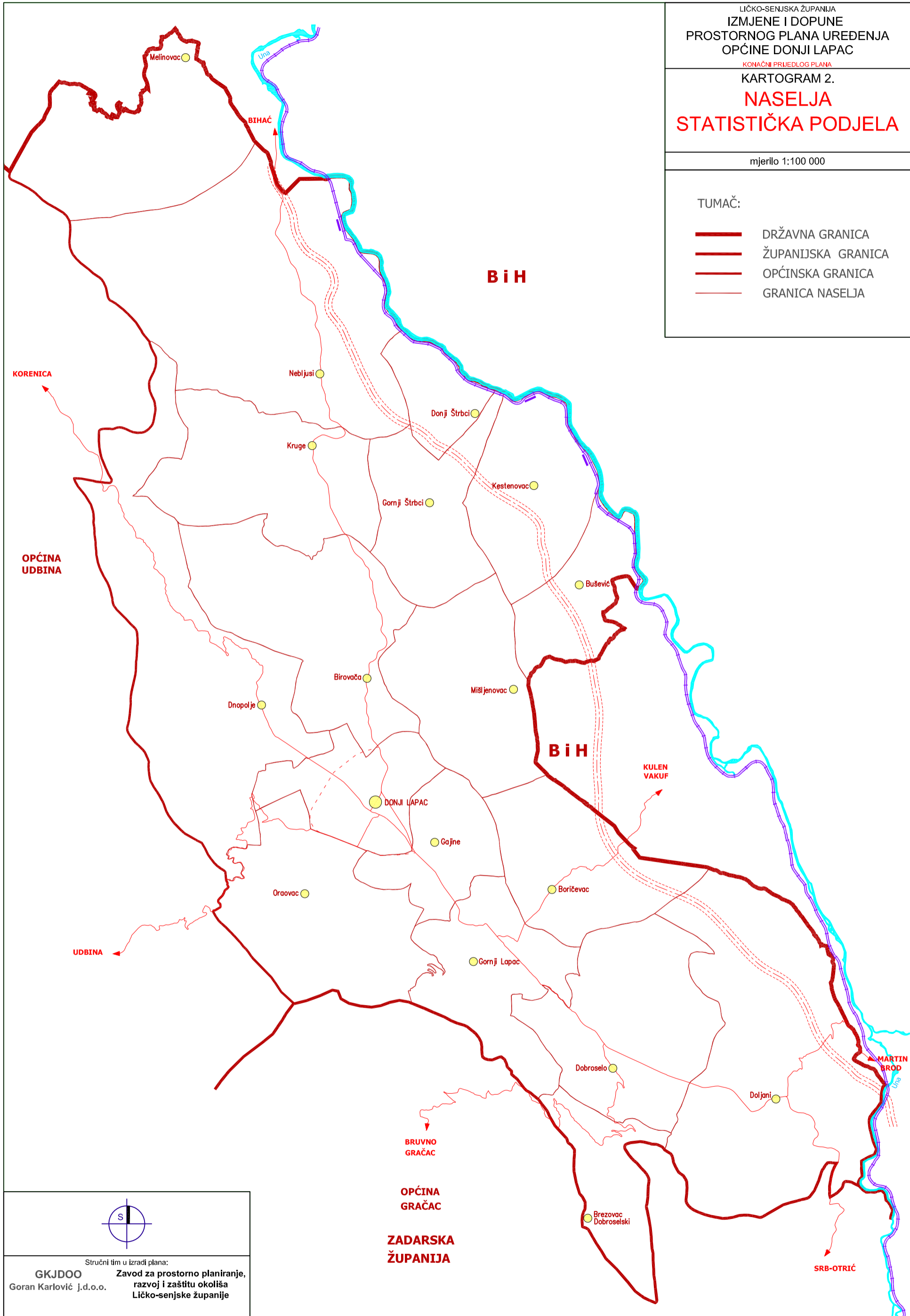
KARTOGRAM 2.

NASELJA
STATISTIČKA PODJELA

mjerilo 1:100 000

TUMAČ:

-  DRŽAVNA GRANICA
-  ŽUPANIJSKA GRANICA
-  OPĆINSKA GRANICA
-  GRANICA NASELJA



Stručni tim u izradi plana:

GKJDOO
Goran Karlović j.d.o.o.

**Zavod za prostorno planiranje,
razvoj i zaštitu okoliša
Ličko-senjske županije**