

II.5. IZVJEŠĆE O JAVNOJ RASPRAVI

Izvešće o javnoj raspravi o prijedlogu Izmjena i dopuna Prostornog plana uređenja općine Donji Lapac

U postupku izrade Izmjena i dopuna Prostornog plana uređenja Općine Donji Lapac (u daljnjem tekstu: Plan), provedena je javna rasprava o prijedlogu Plana. Javni uvid u prijedlog Plana trajao je od 23.3.2015. do 7.4.2015. godine. Javna rasprava o prijedlogu Plana objavljena je u "24 sata" dana 15.3.2015. godine, na mrežnim stranicama Ministarstva graditeljstva i prostornog uređenja i na mrežnim stranicama Općine Donji Lapac.

Posebna obavijest o javnoj raspravi upućena je na sljedeće adrese:

- Ministarstvo zaštite okoliša i prirode, Uprava za zaštitu prirode, Radnička cesta 80, Zagreb
- Ministarstvo kulture, Uprava za zaštitu kulturne baštine, Konzervatorski odjel u Gospiću, Budačka 12, Gospić
- Ministarstvo poljoprivrede, Ulica grada Vukovara 78, Zagreb
- Ministarstvo poljoprivrede, Uprava šumarstva, lovstva i drvne industrije, Planinska 2a, Zagreb
- Ministarstvo regionalnog razvoja i fondova Europske unije, Račkoga 6, Zagreb
- Ministarstvo obrane, Trg kralja Petra Krešimira IV br.1, Zagreb
- Ministarstvo unutarnjih poslova, Ulica grada Vukovara 33, Zagreb
- Upravni odjel za graditeljstvo, zaštitu okoliša i prirode te komunalno gospodarstvo Ličko-senjske županije, Ulica Dr. Franje Tuđmana 4, Gospić
- Hrvatske vode, Pravna osoba za upravljanje vodama, Ulica grada Vukovara 220, Zagreb
- Hrvatska elektroprivreda, Elektrolika – Gospić, Lipovska 31, Gospić
- Hrvatska regulatorna agencija za mrežne djelatnosti, Roberta Frangeša Mihanovića 9, Zagreb
- Hrvatske ceste, Smiljanska 41, Gospić
- Županijska uprava za ceste, Gospić
- Državna uprava za zaštitu i spašavanje, Područni ured za zaštitu i spašavanje Gospić, Gospić.

Za vrijeme javnog uvida, dana 27.3.2015. godine održano je javno izlaganje.

U knjizi primjedbi upisano je 15 prijedloga i primjedbi. U utvrđenom roku za dostavu pisanih prijedloga i primjedbi nije zaprimljen niti jedan prijedlog i primjedba.

U utvrđenom roku za dostavu mišljenja iz čl. 101. Zakona o prostornom uređenju pristiglo je 6 mišljenja javnopravnih tijela. Nakon isteka roka pristiglo je još 1 mišljenje javnopravnog tijela (Ministarstvo zaštite okoliša i prirode).

Sve primjedbe, prijedlozi i mišljenja obrađeni su u tablici sa odgovorima i obrazloženjima na dostavljene prijedloge i primjedbe u toku javne rasprave.

Prilozi Izvješću:

- Objava javne rasprave
- Zapisnik sa javnog izlaganja sa popisom prisutnih
- Knjiga primjedbi
- Posebne obavijesti o javnoj raspravi poslana na gore navedene adrese
- Mišljenja javnopravnih tijela iz čl. 101. Zakona o prostornom uređenju
- Tablica sa odgovorima i obrazloženjima na dostavljene prijedloge i primjedbe u toku javne rasprave.

Donji Lapac, 22.4.2015.



REPUBLIKA HRVATSKA
ZUPANIJA LIČKO-SENJSKA
OPĆINA DONJI LAPAC
Jedinstveni upravni odjel

Klasa: 350-02/14-01/7

Urbroj: 2125/07-03-15-02

Donji Lapac, 11. ožujka 2015. godine

Na temelju članka 96. Zakona o prostornom uređenju ("Narodne novine", br. 153/13) i Zaključka Načelnika općine Donji Lapac Klasa: 350-02/14-01/8, Urbroj: 2125/07-01-15-01 od 11. ožujka 2015. godine, Jedinstveni upravni odjel općine Donji Lapac kao Nositelj izrade objavljuje

JAVNU RASPRAVU

o prijedlogu Izmjena i dopuna Prostornog plana uređenja Općine Donji Lapac

1. Objavljuje se Javna rasprava o prijedlogu Izmjena i dopuna Prostornog plana uređenja Općine Donji Lapac (u daljnjem tekstu: Prijedlog Plana).
2. Javni uvid u Prijedlog Plana trajat će od **23.03.2015. godine do 07.04.2015. godine**.
3. Javni uvid u Prijedlog Plana moguć je svakog radnog dana od 09.00 do 14.00 sati, u prostorijama Općine Donji Lapac, Trg Nikole Tesle 6.
4. **Javno izlaganje** održat će se **27.03.2015. godine** u prostorijama Općine Donji Lapac, Trg Nikole Tesle 6, s početkom u **12,30 sati**.
5. Prijedlog Plana bit će objavljen i na web stranici Općine Donji Lapac.
6. Prijedlozi i primjedbe na Prijedlog Plana primaju se do 07.04.2015. godine.
7. Prijedlozi i primjedbe na Prijedlog Plana mogu se podnositi:
 - upisom u knjigu primjedbi koja se nalazi uz Prijedlog Plana tijekom javnog uvida,
 - davanjem prijedloga i primjedbi u zapisnik za vrijeme javnog izlaganja,
 - dostavom pisanih prijedloga i primjedbi putem pošte na adresu: Općina Donji Lapac, Jedinstveni upravni odjel, Trg Nikole Tesle 6, 53250 Donji Lapac.
8. Prijedlozi i primjedbe koji nisu dostavljeni u utvrđenom roku ili nisu čitko napisani, neće se uzeti u obzir u pripremi Izvješća o javnoj raspravi.
9. Na temelju članka 101. Zakona o prostornom uređenju ("Narodne novine", br. 153/13) nadležna javnopravna tijela dostavljaju pisano očitovanje na Prijedlog Plana na adresu: Općina Donji Lapac, Jedinstveni upravni odjel, Trg Nikole Tesle 6, 53250 Donji Lapac zaključno do 07.04.2015. godine. Ako javnopravno tijelo ne dostavi pisano očitovanje u roku, smatrat će se da nemaju primjedbi.
10. Sve dodatne informacije mogu se dobiti u Jedinstvenom upravnom odjelu Općine Donji Lapac na gore navedenu adresu, na broj telefona 053/765-037 ili putem e-maila opcina-donji-lapac@gs.htnet.hr.



Na temelju članka 96. Zakona o prostornom uređenju ("Narodne novine" br. 153/13) i Zaključka Načelnika općine Donji Lapac Klasa: 352-02/14-01/8, Urbroj: 2125/07-01-15-01 od 11. ožujka 2015. godine, **Jedinstveni upravni odjel općine Donji Lapac** kao Nositelj izrade objavljuje

JAVNU RASPRAVU

o prijedlogu Izmjena i dopuna Prostornog plana uređenja Općine Donji Lapac

1. Objavljuje se Javna rasprava o prijedlogu Izmjena i dopuna Prostornog plana uređenja Općine Donji Lapac (u daljnjem tekstu: Prijedlog Plana).
2. Javni uvid u Prijedlog Plana trajat će od 23.03.2015. godine do 07.04.2015. godine.
3. Javni uvid u Prijedlog Plana moguć je svakog radnog dana od 09.00 do 14.00 sati, u prostorijama Općine Donji Lapac, Trg Nikole Tesle 6.
4. Javno izlaganje oržat će se 27.03.2015. godine u prostorijama Općine Donji Lapac, Trg Nikole Tesle 6, s početkom u 12,30 sati.
5. Prijedlog Plana bit će objavljen i na web starnici Općine Donji Lapac.
6. Prijedlozi i primjedbe na Prijedlog Plana primaju se do 07.04.2015. godine.
7. Prijedlozi i primjedbe na Prijedlog Plana mogu se podnositi:
 - upisom u knjigu primjedbi koja se nalazi uz Prijedlog Plana tijekom javnog uvida,
 - davanjem prijedloga i primjedbi u zapisnik za vrijeme javnog izlaganja,
 - dostavom pisanih prijedloga i primjedbi putem pošte na adresu: Općina Donji Lapac, Jedinstveni upravni odjel, Trg Nikole Tesle 6, 53250 Donji Lapac.
8. Prijedlozi i primjedbe koji nisu do stavljeni u utvrđenom roku ili nisu čitko napisani, neće se uzeti u obzir u pripremi Izvješća o javnoj raspravi.
9. Na temelju članka 101. Zakona o prostornom uređenju ("Narodne Novine" br. 153/13) nadležna javnopravna tijela dostavljaju pisano očitovanje na Prijedlog Plana na adresu: Općina Donji Lapac, Jedinstveni upravni odjel, Trg Nikole Tesle 6, 53250 Donji Lapac zaključno do 07.04.2015. godine. Ako javnopravno tijelo ne dostavi pisano očitovanje u roku, smatrat će se da nemaju primjedbi.
10. Sve dodatne informacije mogu se dobiti u Jedinstvenom upravnom odjelu Općine Donji Lapac na gore na vedenu adresu, na broj telefona **053/765-037** ili putem e-maila **opcina-donji-lapac@gs.htnet.hr**

Jedinstveni upravni odjel

Općina Donji Lapac

Pošiljatelj: Web <Web@mgipu.hr>
Poslano: 12. ožujka 2015. 11:33
Primatelj: Općina Donji Lapac
Predmet: RE: Objava javne rasprave

Poštovani,
Informacija o javnoj raspravi je objavljena na web stranici Ministarstva.
Link: <http://www.mgipu.hr/default.aspx?id=17503>
Srdačan pozdrav,
Igor Rastovac

Igor Rastovac, viši informatički referent
Ministarstvo graditeljstva i prostornoga uređenja
Ulica Republike Austrije 20, 10 000 Zagreb
Tel: 01 3782 481
Mob: 099 268 50 06 VPN:211
E-mail: igor.rastovac@mgipu.hr
Web: www.mgipu.hr

From: Općina Donji Lapac [mailto:opcina-donji-lapac@gs.t-com.hr]
Sent: Thursday, March 12, 2015 11:07 AM
To: Web
Cc: opcina-donji-lapac@gs.htnet.hr
Subject: Objava javne rasprave

Poštovani ,

Molimo Vas da na Vašoj web stranici objavite javnu raspravu o prijedlogu izmjena i dopuna PPUO Donji Lapac koji dostavljamo u pravitku.

S poštovanjem

OPĆINA DONJI LAPAC



REPUBLIKA HRVATSKA
LIČKO SENJSKA ŽUPANIJA
OPĆINA DONJI LAPAC
JEDINSTVENI UPRAVNI ODJEL

KLASA: 350-02/14-01/7
URBROJ: 2125/07-03-15-03
Donji Lapac, 27.03.2015. godine

ZAPISNIK

Sa Javnog izlaganja o Prijedlogu izmjena i dopuna Prostornog plana uređenja Općine Donji Lapac, održanog 27.03.2015. godine sa početkom u 12,30 sati u prostoriji općinske vijećnice Općine Donji Lapac.

Javnom izlaganju prisutni: Izrađivači Prijedloga izmjena i dopuna Prostornog plana iz tvrtke GKJ d.o.o. Nina Kelava i Ivan Kapović, Ante Pašalić od strane Zavoda za prostorno uređenje Ličko-senjske županije, Katica Prpić od strane LSŽ, Upravnog odjela za graditeljstvo, zaštitu okoliša i prirode te komunalno gospodarstvo, Hrvoje Giaconi i Nediljko Varičo od strane Ministarstva kulture, Konzervatorskog odjela u Gospiću, Lavoslav Vukelić od strane HEP-ODS d.o.o. Elektrolike Gospić, Marijana Fran od strane Hrvatskih cesta, načelnik Općine Donji Lapac Ilija Obradović, Milan Divjak – viši upravni referent za stambeno komunalne poslove i pripremu građevinskog zemljišta, Zdenko Matešić, Radmila Uzelac zapisničar

Javno izlaganje započinje Nina Kelava sa osnovnim podacima o izradi Prostornog plana Općine Donji Lapac iz 2004. godine. Potreba za izmjenama i dopunama Prostornog plana postoji već duže vrijeme, a naročito zbog usklađivanja sa Prostornim planom Ličko-senjske županije, zbog raznih infrastrukturnih promjena i promjene propisa i zakona vezanih za gradnju i prostorno planiranje.

Gospođa Nina Kelava zatim daje riječ gospodinu Ivanu Kapoviću da pobliže objasni Prijedlog izmjena i dopuna Prostornog plana te da se saslušaju primjedbe i prijedlozi na zapisnik za vrijeme Javnog izlaganja.

Gospodin Kapović odmah na početku svog izlaganja naglašava da su primjedbe i prijedlozi na predloženi Nacrt izmjena i dopuna Prostornog plana vrlo bitni. U primjedbama mora biti točno naznačen broj katastarske čestice i broj katastarskog plana. One moraju biti potpuno jasne i kompletne. Na području Općine Donji Lapac postoji mnogo kuća koje su izvan područja građevinskog zemljišta te su primjedbe i prijedlozi, između ostalog, radi toga vrlo bitni.

U nastavku, gospodin Kapović navodi da su u Prostornom planu izvršene korekcije što se tiče komunalne infrastrukture.

Što se tiče zaštite prirode i kulturne baštine, ta problematika je regulirana tako da je usklađena sa Prostornim planom Ličko-senjske županije.

Izmjene i dopune Prostornog plana rađene su tako da su se preklapale Ortofoto karte Državne geodetske uprave i karte Prostornog plana Općine Donji Lapac. Time su dobiveni zaokruženi dijelovi građevinskog zemljišta što je najinteresantniji dio za građane.

Neke od gospodarskih zona koje su bile predviđene Prostornim planom Općine Donji Lapac su ukinute jer ne postoji za njih konkretni interes, a ukoliko određeni broj godina ne postoji interes za gospodarske zone, iste moraju biti ukinute.

Izmjenama i dopunama Prostornog plana predviđene su 4 lokacije ugostiteljsko turističke namjene, a to su:

- Donji Štrpci
- Bijeli potoci
- Kruge
- Dnopolje

Navedene lokacije sadržane su u Prostornom planu Ličko-senjske županije koji predviđa lokacije: Nebljusi, Loskun, Melinovac, Štrbački buk.

Što se tiče lokacija za iskorištavanje mineralnih sirovina, lokacija u Boričevcu je ukinuta, a ostale su usklađene sa Prostornim planom Ličko-senjske županije. U Prostornom planu Općine Donji Lapac iz 2004. godine nema lokacija za obnovljive izvore energije pa su iste preuzete iz Županijskog prostornog plana. Također u Prostornom planu iz 2004. godine nema nikakvih podataka o zaštiti krajobraznih vrijednosti pa je izvor podataka bio Županijski prostorni plan.

Odlagališta otpada po Prijedlogu izmjena i dopuna Prostornog plana više ne postoje, budući da će se raditi jedno odlagalište za jednu ili dvije županije. U Prijedlogu izmjena i dopuna Prostornog plana dodana je lokacija za reciklažo dvorište.

Bitno je naglasiti, kaže gospodin Kapović, da je korigirana trasa zapadne obilaznice.

Što se tiče izrada urbanističkih i detaljnih planova te studija utjecaja na okoliš, njih više neće biti potrebno izrađivati.

Detaljni planovi se više ne rade, izrada urbanističkih planova nije potrebna za tako minimalna područja, a studije utjecaja na okoliš se isto tako više ne rade.

Gospodin Kapović na kraju dodaje da su karte Izmjena i dopuna Prostornog plana rađene u 1:5000 i još jednom napominje da se daju prijedlozi i primjedbe na Nacrt izmjena i dopuna Prostornog plana do 07. travnja 2015. godine, budući da su i primjedbe i prijedlozi javnopravnih tijela ovoga puta dosta zakazale.

On zatim daje mogućnost prisutnima da daju primjedbe i prijedloge u zapisnik.

Gospođa Marijana Fran pita što se mijenjalo na trasi zapadne zaobilaznice.

Gospodin Kapović na to odgovara da je građevinsko područje sada ide uz trasu dalekovođa.

Nakon kraće diskusije, gospođa Fran, kaže da će dati svoju primjedbu i pismeno.

Gospodin Hrvoje Đakoni riječi gospodina Kapovića da su primjedbe i prijedlozi javnopravnih tijela dobrim dijelom izostali, pravda nedostatkom stručnih ljudi. Konkretno u Konzervatorskom odjelu u Gospiću nedostaju arheolog i etnolog koje traže već dugi niz godina. Konzervatorski odjel u Gospiću će stoga svoje sugestije na Nacrt izmjena i dopuna prostornog plana dati naknadno pisanim putem.

Budući da primjedbi i prijedloga više nije bilo Javno izlaganje završeno je 13,30 sati

Zapisničarka:

Radmila Uzelac

Radmila Uzelac



**IZMJENE I DOPUNE
PROSTORNOG PLANA UREĐENJA
OPĆINE DONJI LAPAC**

KNJIGA PRIMJEDBI




NA ZLOŽENI NACRT PRIJEDLOGA IZMJENA I DOPUNA
PPUO DONJI LAPAC, MOGU SE DAVATI PRIMJEDBE,
PRIJEDLOZI I MIŠLJENJA

1. Kako posporedjem kuću i pomoćne objekte koji su izgrađeni prije 30 god. na k.č.br. 112, 113/1, 113/2, 113/3, 114, 115, 116 i 1703 u k.o. Oraovac molim da se stavi u građevinsko područje

Jalibor Žobenica

Oraovac 7/9

53250 Joviji Lapac, 30.03.2015.



2. Uvidom u prijedlog PPUO, uvidio sam da na planu nije evidentirano glavno groblje u naselju Oraovac koje se nalazi na k.č.br. 166/1 točnije na uldu k.č.br. 889/3 i 866 u k.o. Oraovac



Draško Filip

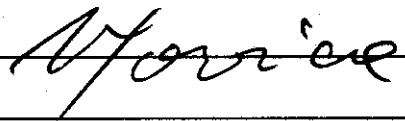
3. Kako smo ja i moj brat Dragomir Đuraković napravili 1981 godine dvojne obiteljske kuće koje sada nisu u građevinskom području molim da se čestice 1110/1, 1110/2, 1110/3 stave u građevinsko područje ko. G. Lapac

31.03.2015 Vojin Milorad

4. MOLIM DA SE ČESTICA 1741 K.O. D. LAPAC STAVI U GRAĐEVINSKO PODRUČJE JER SE NA NJOJ NALAZI MOJA KUĆA SA POMOĆNIM OBJEKTIMA IZGRADENIMA 1980 G.

31. 3. 2015

VLADETIĆ JOVICA



5. MOLIM DA SE K.Č. 1700/2 K.O. ŽONJI LAPAC
STAVI U GRAĐEVINSKO PODRUČJE STAVLJENO PRIJE 30 GODINA
31. 03. 2015 MAJSTOROVIC' MIRKO /M/

6. POŠTO SAM NAPRAVIO OBITELJSKU KUĆU
S POSLOVNIH PROSTORIMA NA K.Č. 1107/2
I 1106/2 KO GORNI LAPAC U PRISILJENOM
PLANA VIJE STAVLJENO U GRAĐEVINSKO
PODRUČJE PA MOLIM DA SE STAVI
1. 04. 2015 Lučuš Lučan

7. Planiram graditi obiteljsku kuću na
čestici 350/2 K.O. Šebjuši pa molim da se
dio te čestice (uz cestu) stavi u građevinsko
područje
01. 04. 2015 Popović Miro


8. Napravio sam kuću 1968 a legalizirao
2014, kako se na nalazi u građevinskom područje
molim da se u novom planu stavi u
građevinsko područje. Lako se moj brat na
trenutno ovdje molimo da se i goga kuća
stavi u građevinsko područje.
Moja kuća se nalazi na čestici 781 KO Dnepože
a bratova (Đukić Milan) nalazi se na čestici
15/4 preko ceste
03. 04. 2015 Đukić Gorjka

9. Molimo Vas da se sve čestice: 576/7, 584/27, 584/26, 593/3, 584/25, 584/24, 585/8, 593/5, 598/16 u k.o. DONJI LAPAC stave u T1 namjenu budući su i prije pripadale bivšem hotelu „KAMENSKO“, ili staviti u namjenu R1, a T1 minimalno proširiti prema jugu. Skica prilog 4.39
03.04.2015. Za Općinu Donji Lapac Milan Đukić - Đukić

10. KAKO SE U SKLOPU GROBLJA „VEDRIŠ“ K.O. DONJI LAPAC KOJE SE NALAZI U OKO K.I.B.R. 2328 ODNOSNO PRELAZI I NA 237, PLANIKA GRADNJA MRTVAČNICE, KAKO NE BI DOŠLO DO ZAPREKA, TRAJIMO DA SE NAVEDENO GROBLJE PUNERNO OZNAČI U STUARNJOJ POUKAZI, TE U TEKSTU-ACNOM DIELU PLANA DA MOGUĆNOST GRANI MRTVAČNICE PREMA DOSTUŽENJOJ SKICI
03.04./2015 - ZA OPĆINU - dlihu Đukić

11. ZDENKO MATEŠIĆ, KESTENOVAC 66, KESTENOVAC, D. LAPAC
PREDMET: PRIMJERBA NA IZLOŽENI NACRT PRIJEALOGA
IZMJENA I DOPUNA PPVO DONJI LAPAC

POŠTOVANI, POSTAVLJAM VAM NA LISTU GRAĐEVINSKA PODRUČJA 4.14, NASELJE D.ŠTRBCI-G.ŠTRBCI-KESTENOVAC, K.O.ŠTRBCI-KESTENOVAC U GRAFIČKOM OBLUKU PRIMJERBU - PRIJEALOG NA IZLOŽENI NACR PRIJEALOGA IZMJENA I DOPUNA PPVO DONJI LAPAC ZA GRAĐEVINSKO PODRUČJE LIST 4.14., U PRILOGU TRI (3) LISTA ZA U DOKJEM LAPCU, DANA 07.04.2015. GOD.

m. 

IZMJENE I DOPUNE
PROSTORNOG PLANA UREĐENJA
OPĆINE DONJI LAPAC

PRIJEDLOG PLANA ZA JAVNU RASPRAVU

GRAĐEVINSKA PODRUČJA



4.39.

naselje: D.LAPAC
k.o: D.LAPAC




0 100 m mjerilo 1:5000

Tumač znakovlja:

GRANICE

-  DRŽAVNA GRANICA
-  ŽUPANIJSKA GRANICA

GRAĐEVINSKA PODRUČJA NASELJA


-  IZGRAĐENI DIO GRAĐEVINSKOG PODRUČJA NASELJA
-  NEIZGRAĐENI DIO GRAĐEVINSKOG PODRUČJA NASELJA
-  NEUREĐENI DIO GRAĐEVINSKOG PODRUČJA NASELJA

IZDVOJENA GRAĐEVINSKA PODRUČJA

IZVAN NASELJA




- | izgrađeno | neizgrađeno | |
|---|---|---|
|  |  | PROIZVODNA NAMJENA
I1 - pretežito industrijska, I3 - ferme / tovilišta, klaonice |
|  |  | POSLOVNA NAMJENA |
|  |  | PROIZVODNA / POSLOVNA NAMJENA |
|  |  | UGOSTITELJSKO-TURISTIČKA NAMJENA
T1 - hotel / motel, T2 - turističko naselje, T3 - kamp, T4 - ugostiteljsko-turistički objekti |
|  |  | SPORTSKO-REKREACIJSKA NAMJENA
R1 - sportsko-rekreativni centar |
|  |  | UGOSTITELJSKO-TURISTIČKA /
SPORTSKO-REKREACIJSKA NAMJENA |

POVRŠINE IZVAN NASELJA



-  VODOTOK - RJEKA UNA

-   GROBLJE

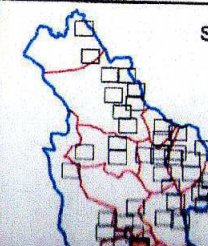
PROMET, INFRASTRUKTURNI SISTAVI I MREŽE

-  INFRASTRUKTURNA GRAĐEVINA OD DRŽAVNOG I ŽUPANIJSKOG ZNAČAJA
-  TRANSFORMATORSKA STANICA
-  ŽELJEZNIČKA PRUGA

PLANSKE MJERE ZAŠTITE

-   OBUHVAT OBVEZNE IZRADE PROSTORNOG PLANA UŽEG PODRUČJA

HEMA SPAJANJA LISTOVA



OZNAKA IZMJENE PLANA
uključeno smanjeno dodatno izmijenjeno

1) PROŠIRER (R1)
IZNAT T1

2) PROŠIRENJE T1
NA JUG

UPU NASELJA DONJI LAPAC

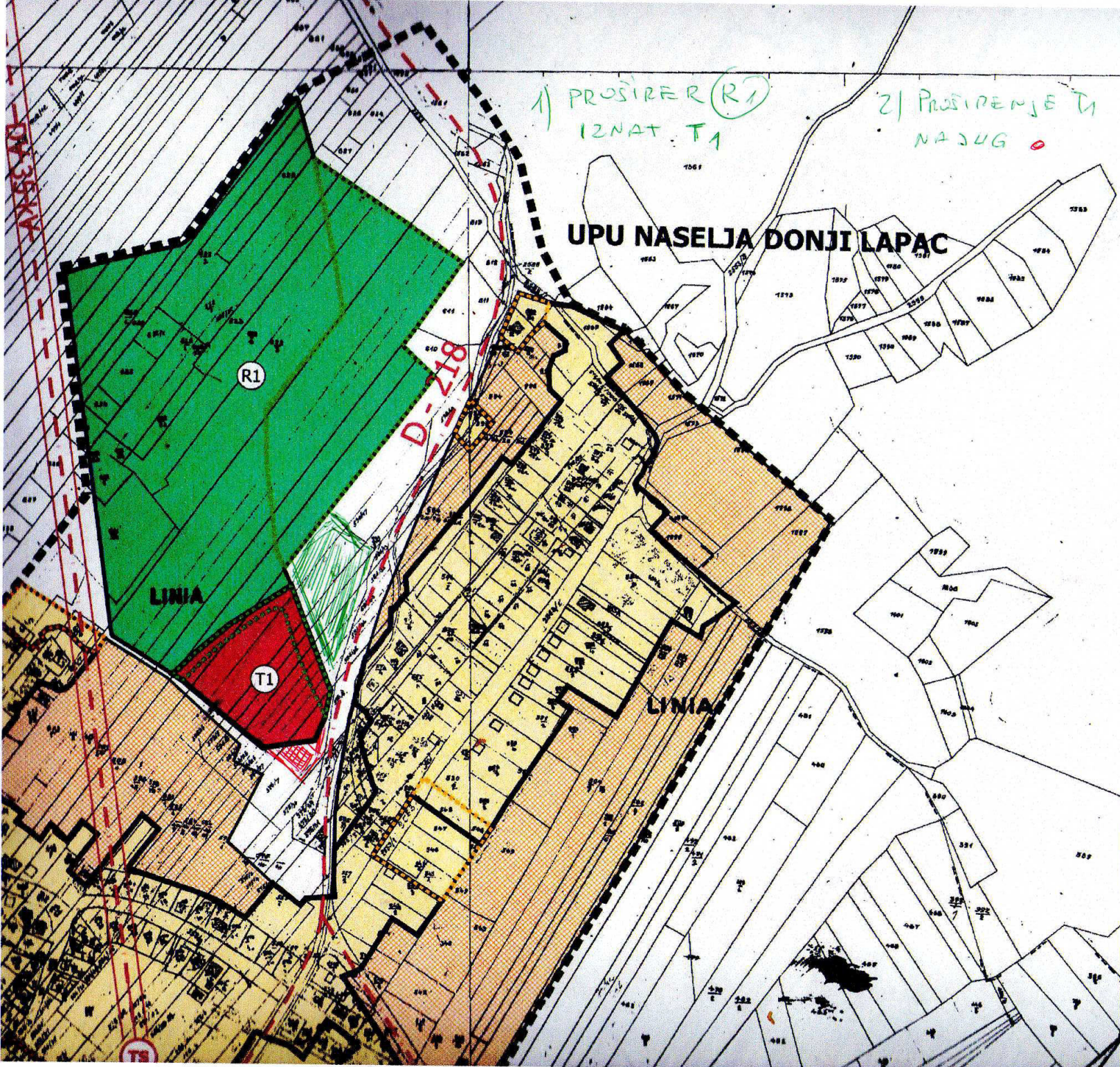
LINIA

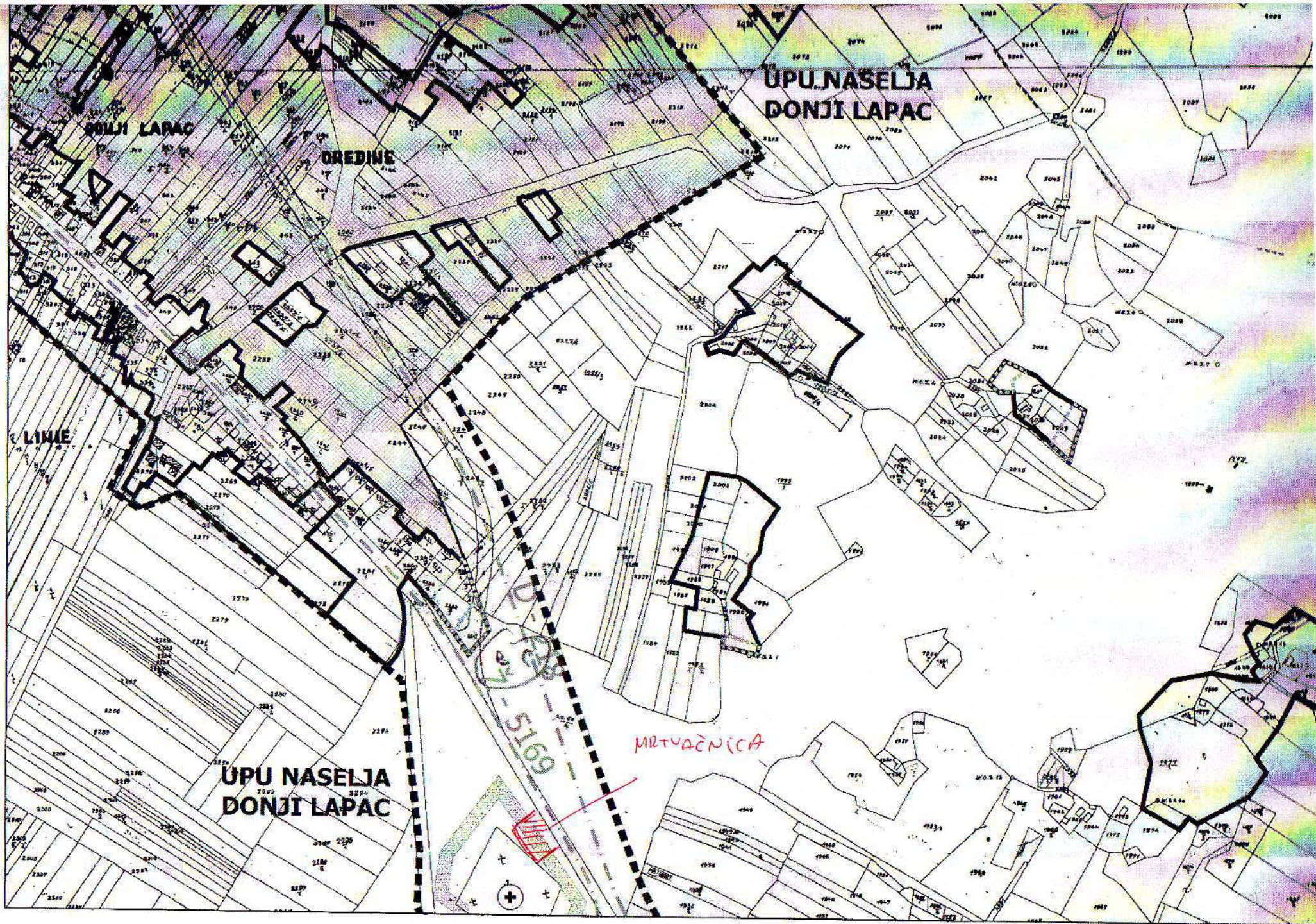
LINIA

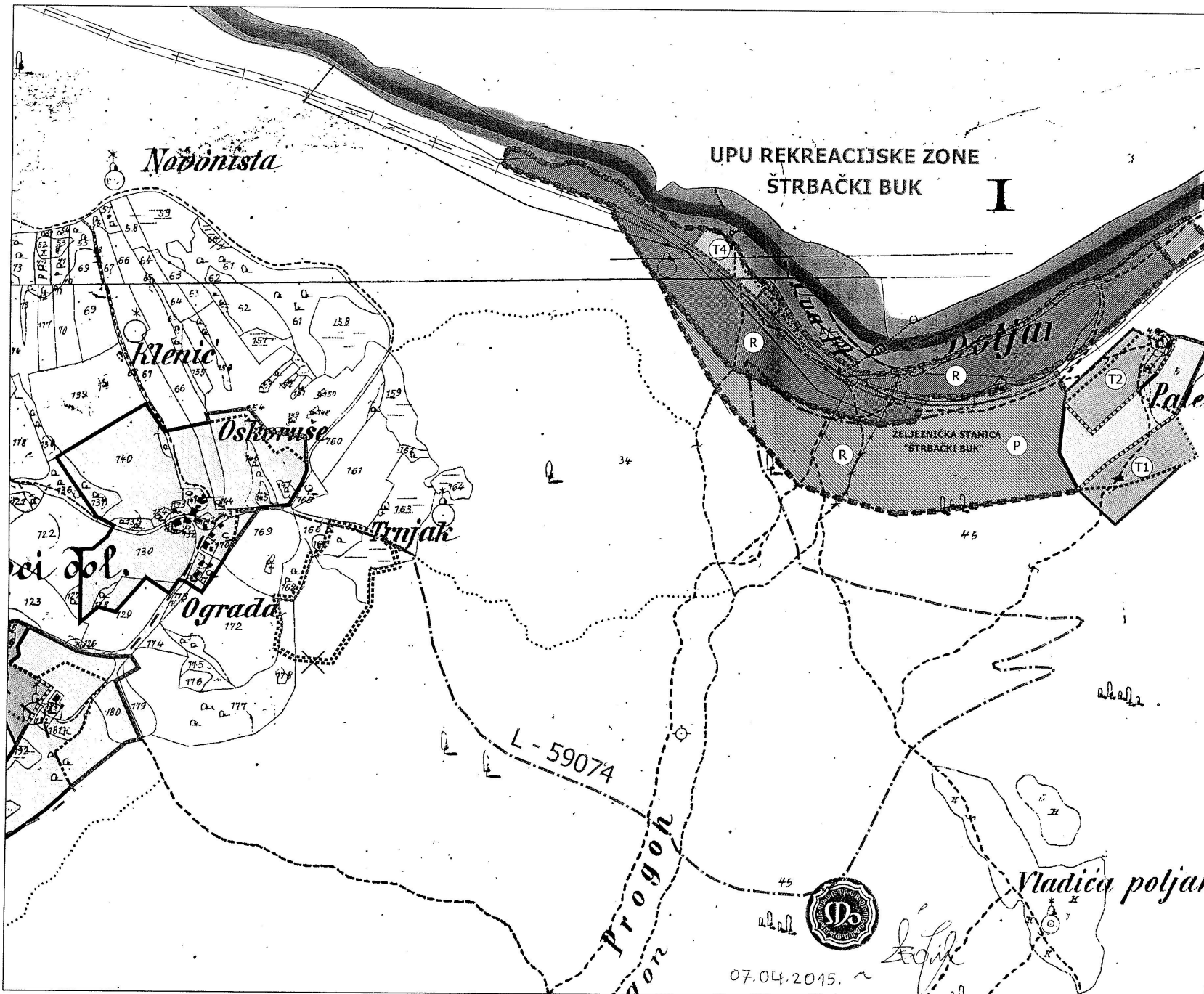
R1

T1

D-218





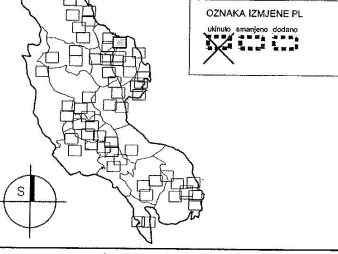


LIČKO-SENJSKA ŽUPANIJA
 IZMJENE I DOPUNE
 PROSTORNOG PLANA UREĐENJ
 OPĆINE DONJI LAPAC
 PRIJEDLOG PLANA ZA JAVNU RASPRAVU
GRAĐEVINSKA PODRUČJA
4.14.
 naselje: D. ŠTRBICI-G. ŠTRBICI-KESTENOV
 k.o: ŠTRBICI-KESTENOVAC

0 100 m 1:500

- Tumač znakovlja:**
- GRANICE**
 - DRŽAVNA GRANICA
 - ŽUPANIJSKA GRANICA
 - GRAĐEVINSKA PODRUČJA NASELJA**
 - IZGRADENI DIO GRAĐEVINSKOG PODRUČJA NASEL
 - NEIZGRADENI DIO GRAĐEVINSKOG PODRUČJA NASEL
 - NEUREDENI DIO GRAĐEVINSKOG PODRUČJA NASEL
 - IZDVOJENA GRAĐEVINSKA PODRUČJA IZVAN NASELJA**
 - IZGRADENO
 - NEIZGRADENO
 - I - PROIZVODNA NAMJENA
I1 - pretežito industrijska, I3 - farme / tovalište,
 - K - POSLOVNA NAMJENA
 - I/K - PROIZVODNA / POSLOVNA NAMJEN
 - T - UGOSTITELJSKO-TURISTIČKA NAM.
T1 - hotel / motel, T2 - turističko naselje, T3 - T4 - ugostiteljsko-turistički objekti
 - R - SPORTSKO-REKREACIJSKA NAMJENI
R1 - sportsko-rekreativni centar
 - T/R - UGOSTITELJSKO-TURISTIČKA / SPORTSKO-REKREACIJSKA NAMJENI
 - POVRŠINE IZVAN NASELJA**
 - VODOTOK - RIJEKA UNA
 - GROBLJE
 - PROMET, INFRASTRUKTURNI SUSTAVI I MREŽE**
 - INFRASTRUKTURNA GRAĐEVINA OD DRŽAVNOG I ŽUPANIJSKOG ZNA
 - TRANSFORMATORSKA STANICA
 - ŽELJEZNIČKA PRUGA
 - NAČELNA POZICIJA PARKIRALIŠTA ZA REKREACIJSKU I TURISTIČKE ZO
 - PLANSKE MJERE ZAŠTITE**
 - OBUHVAT OBVEZNE IZRADE PROSTORNOG PLANA UŽEG PODRU

SHEMA SPAJANJA LISTO



Stručni tim u izradi plana:
 GKJDOO Zavod za prostorno plan
 Goran Karlović i.d.o.o. razvoj i zaštitu okolis

07.04.2015.

SR BOSNA I HERCEGOVINA

POSEBNA GEODETSKA PODLOGA

K.Č. d.39, 60, d.449, K.O. ŠTRBCI, D.L. 1, 2

K.Č. d.1, d.2, d.3, K.O. KESTENOVAC, D.L. 1

M=1:5000

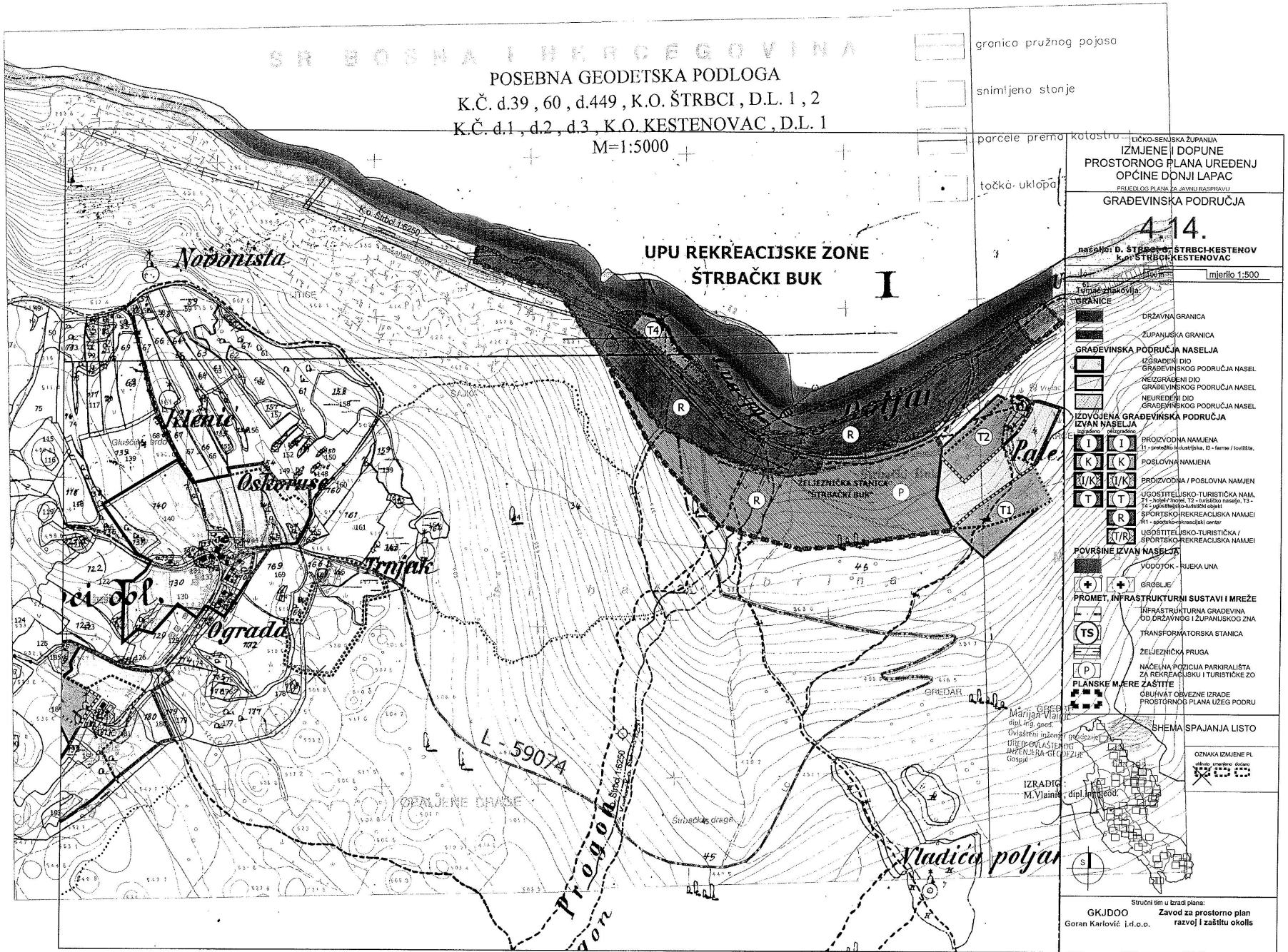
granica pružnog pojasa

snimjeno stanje

parcele prema katastru

točko-uklop

UPU REKREACIJSKE ZONE ŠTRBAČKI BUK I



LUČKO-SENJSKA ŽUPANIJA
IZMJENE I DOPUNE
PROSTORNOG PLANA UREĐENJ
OPĆINE DONJI LAPAC
PRILOG PLANU ZA JAVNU RASPRAVU
GRADEVINSKA PODRUČJA
4.14.
POSREĐNIK: D. ŠTRBAČKI, ŠTRBCI-KESTENOVAC
Mjerno 1:500

GRANICE

- DRŽAVNA GRANICA
- ŽUPANIJSKA GRANICA
- GRADEVINSKA PODRUČJA NASELJA
- IZRAĐENI DIO GRADEVINSKOG PODRUČJA NASELJA
- NEIZRAĐENI DIO GRADEVINSKOG PODRUČJA NASELJA
- NEUREĐENI DIO GRADEVINSKOG PODRUČJA NASELJA
- IZDVOJENA GRADEVINSKA PODRUČJA IZVAN NASELJA

PROIZVODNA NAMJENA

- T1 - pretežno industrijska, I3 - farme / livadista
- K - POSLOVNA NAMJENA
- T/K - PROIZVODNA / POSLOVNA NAMJEN
- T - UGOŠTITELJSKO-TURISTIČKA NAM.
- R - UGOŠTITELJSKO-TURISTIČKA / SPORTSKO-REKREACIJSKA NAMJEN
- T/R - UGOŠTITELJSKO-TURISTIČKA / SPORTSKO-REKREACIJSKA NAMJEN

POVRŠINE IZVAN NASELJA

- VODOTOK - RJEKA I UNA
- GRUBLJE
- PROMET, INFRASTRUKTURNI SISTAVI I MREŽE
- INFRASTRUKTURNA GRADEVINA OD DRŽAVNOG I ŽUPANIJSKOG ZNA
- TRANSFORMATORSKA STANICA
- ŽELJEZNIČKA PRUGA
- NACELNA POZICIJA PARKIRALIŠTA ZA REKREACIJSKU I TURISTIČKE ZO
- PLANSKE MJERE ZAŠTITE
- OBUHVAĆI OBVEZNE IZRADE PROSTORNOG PLANA UZEŠ PODRU

SCHEMA SPAJANJA LISTO

OZNAKA IZMJENE PL

STRUČNI TIM U ZRAZI PLANA:
GKJDOO Zavod za prostorno plan
Goran Karlović i.d.o.o. razvoj i zaštitu okolls

12. - UVIDOM U PROSTORNI PLAN UVIDJELI SMO DA NA
KARTI BF. 25 - INFRASTRUKTURA HIFE UCRTAH POSTOJEĆI
VODOVOD OD HERGUSA DO VELEBICA KOJI SE
IZGRADILA 2008/2009. GODINE.

- PRIDENAJEMO I DA SE U PLAN UVESTI PLANIRANA
IZGRADNJA MAGISTRALNOG CJEVOVODA OD ZOBENIČKOG GASA
DO ZBDEGA LAPAČKOG, U PRIOLOGU OSTAVLJAMO GRAFIČKI
PRIKAZ PRIDENOGA.

07.04.2015. GODINE ZA VIŠOČINA d.o.o. DARKO TANKOSIĆ

13. U PREDLOŽENIM IZMJENAMA I DOPUNAMA PPU DONJI LAPAČ
NA STRANI BR. 4.14' U ZAKL. RJEŠENJE UINE, K.O. KESTENOVAC
STAVLJENE SU DVIJE ZONE T₁ I T₂ KOJE KAO TAKVE
NISU BILE U STAROM PLANU, KAO ŠTO ISTE NISU BILE
PRIJEDLOZI OPĆINE DONJI LAPAČ ZA IZMJENE I DOPUNE.

07.04.2015. GOD. ZA OPĆINU DONJI LAPAČ

OPĆINSKI NAČELNIK

14. Tražimo proširenje POSLOVNE ZONE JUG
(list 4.45 izmjena PPU) prema dostupnosti
skici, nazlog proširenje na zemljište u
Vlasništvu RH. -

za općinu D. LAPAČ.

M. D'ojak 07.04/2015

- Nastavak - IZUZETI K.O.B. MEČLA (NA LISTU
4.38 IZMJENA I DOPUNA) IZ POSLOVNE ZONE
I STAVITI KAO GRAĐEVINSKO,

a bolje - vidnije NAPRAVITI GRANICU IZMEĐU
POSLOVNE ZONE I GRANICA NASELJA DONJI LAPAČ
SVE PRIKAZANO U ŠEMI - PRIOLOG.

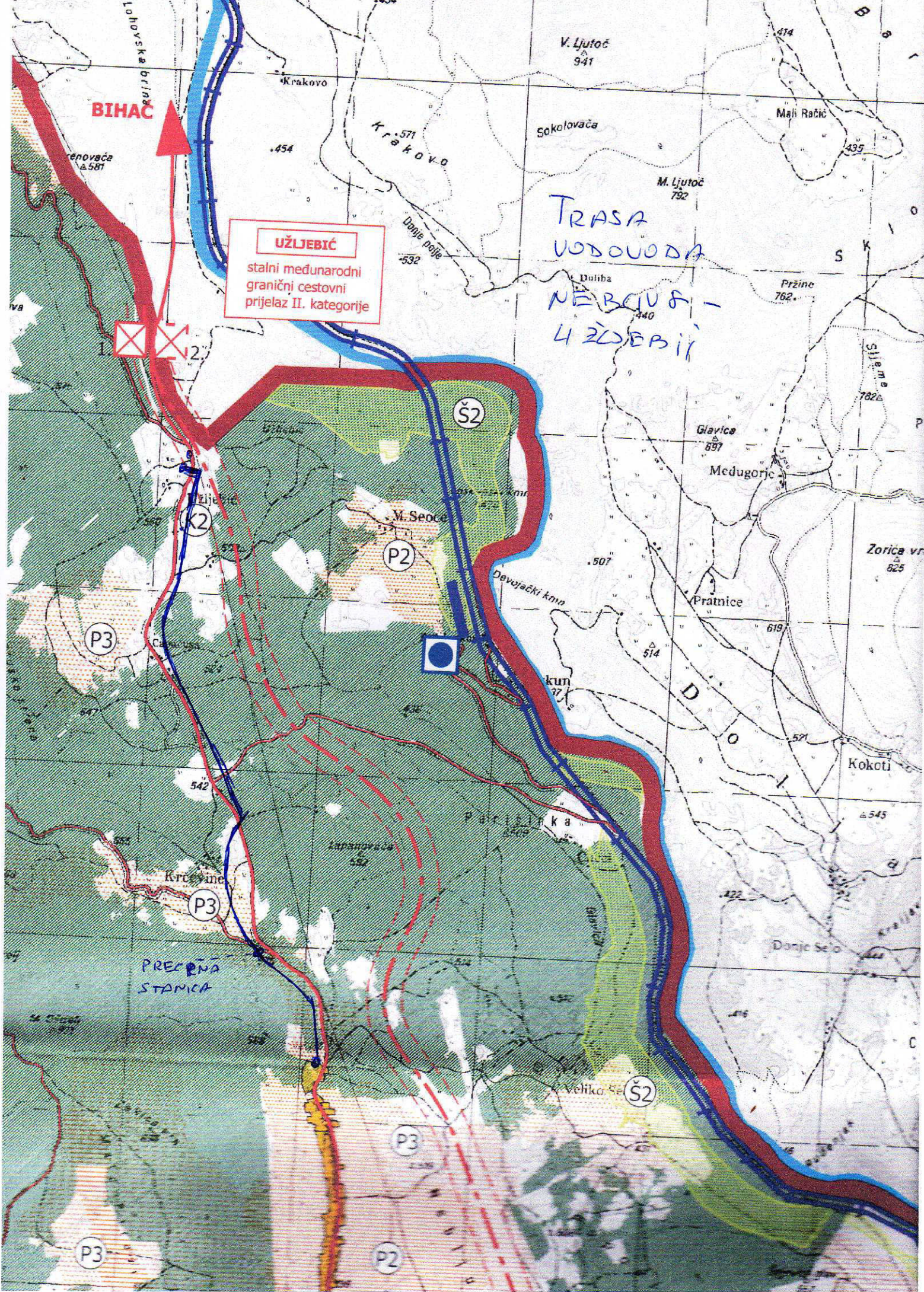
BIHAC

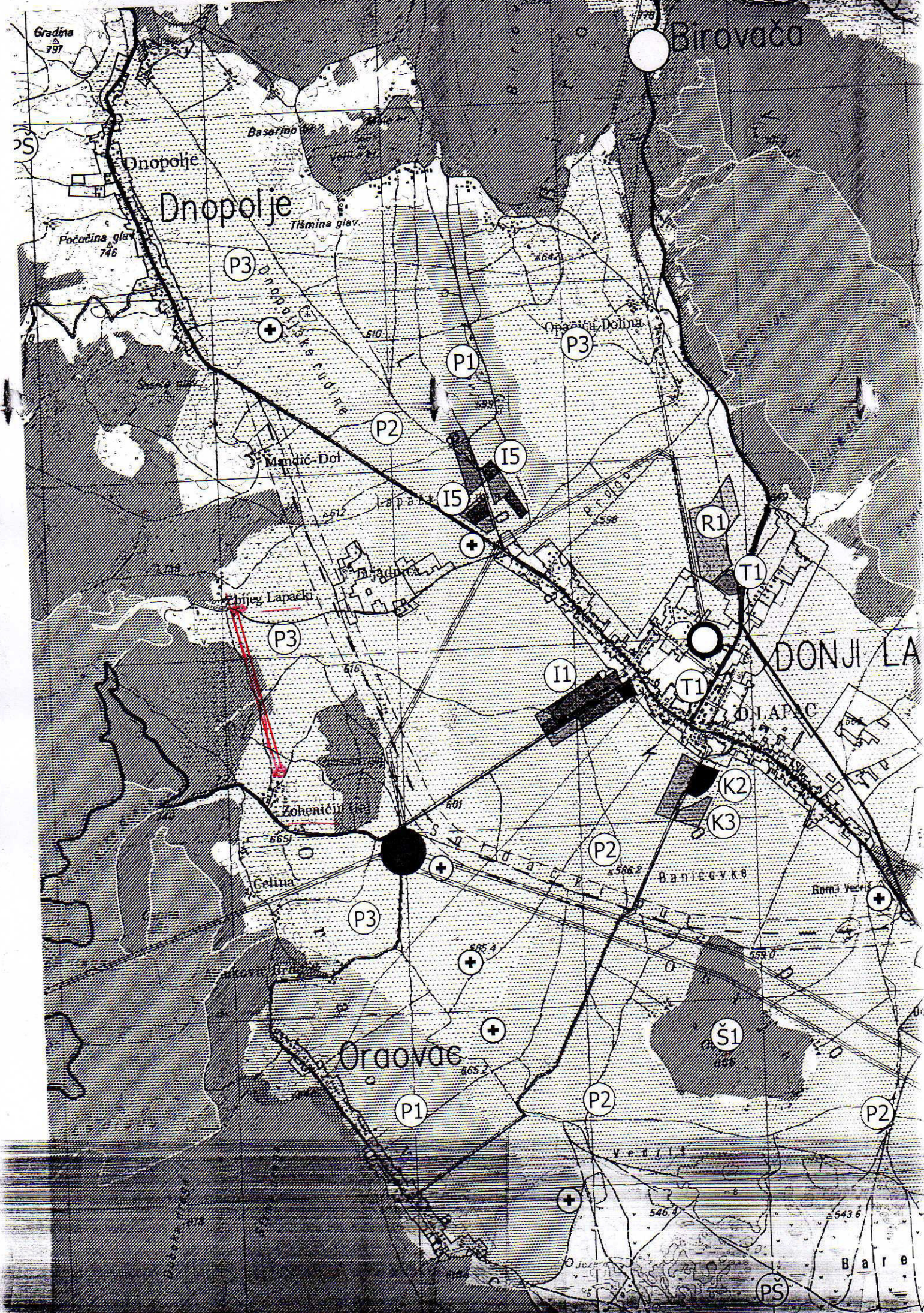
UŽLJEBIĆ

stalni međunarodni
granični cestovni
prijelaz II. kategorije

TRASA
VODOVODA
NEBOVŠ -
UŽLJEBIĆ

PRECRNA
STANICA





Gradina
737

Birovača

Dnopolje

Dnopolje

P3

Basarino

Tamina glav

Počučina glav
746

Opasica Dolina

P1

P3

P2

I5

Mandić-Dol

I5

R1

T1

Stariji Lapacki

P3

I1

T1

DONJI LAPAC

DOLAPAC

Zohencur

P2

Bančevke

Čelina

P3

Hornji Vrh

Oraovac

P1

P2

Š1

P2

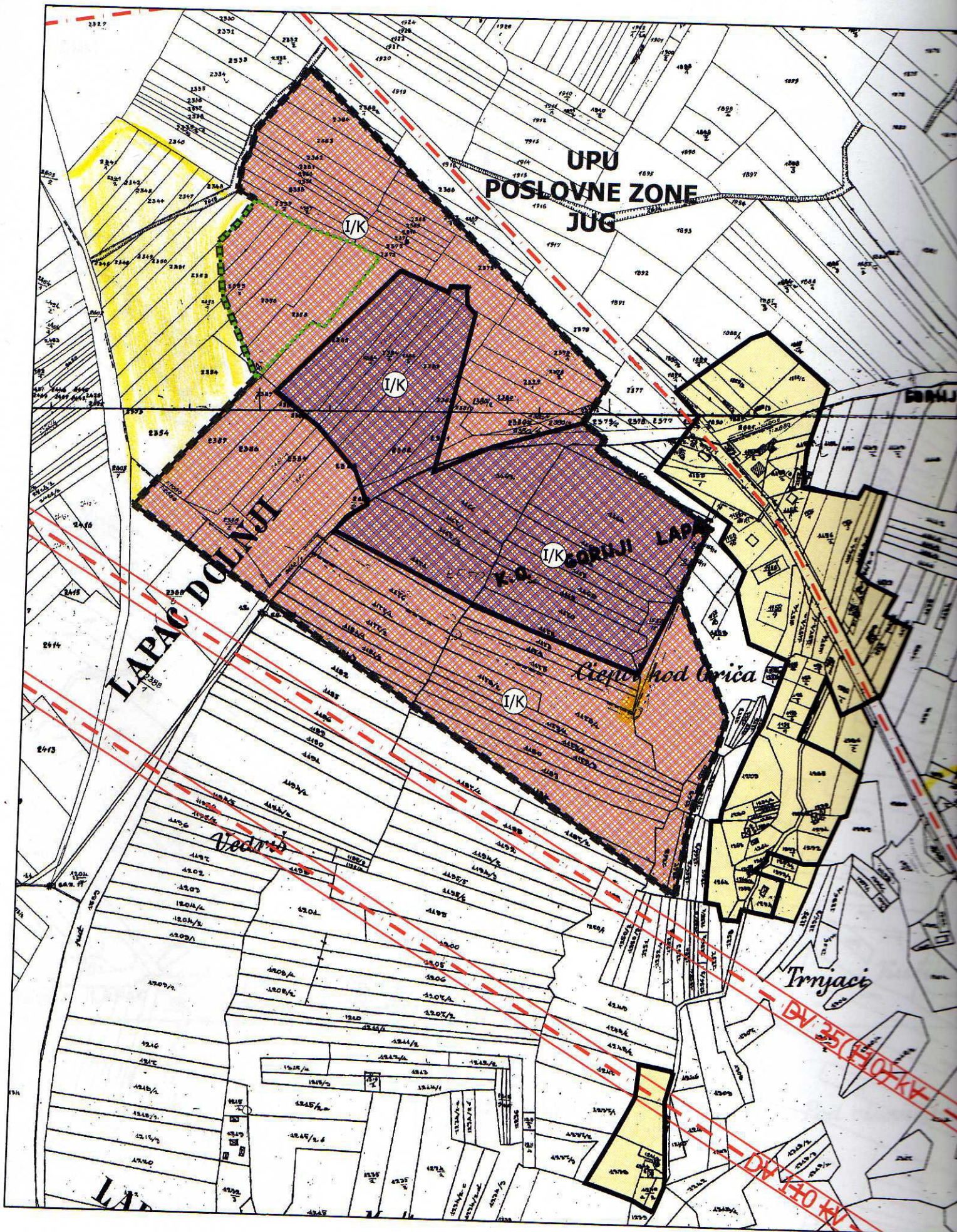
546.4

543.6

Barje

PS

Prvi list



LIČKO-BENJBSKA ŽUPANIJA
IZMJENE I DOPUNE
PROSTORNOG PLANA UREĐENJA
OPĆINE DONJI LAPAC
 PRIJEDLOG PLANA ZA JAVNU RASPRAVU

GRAĐEVINSKA PODRUČJA

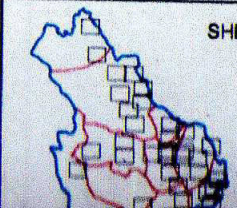
4.38.

naselje: **D.LAPAC-DNOPOLJE-ORAOVAC**
 k.o: **D.LAPAC-DNOPOLJE**

0 100 m mjerilo 1:5000

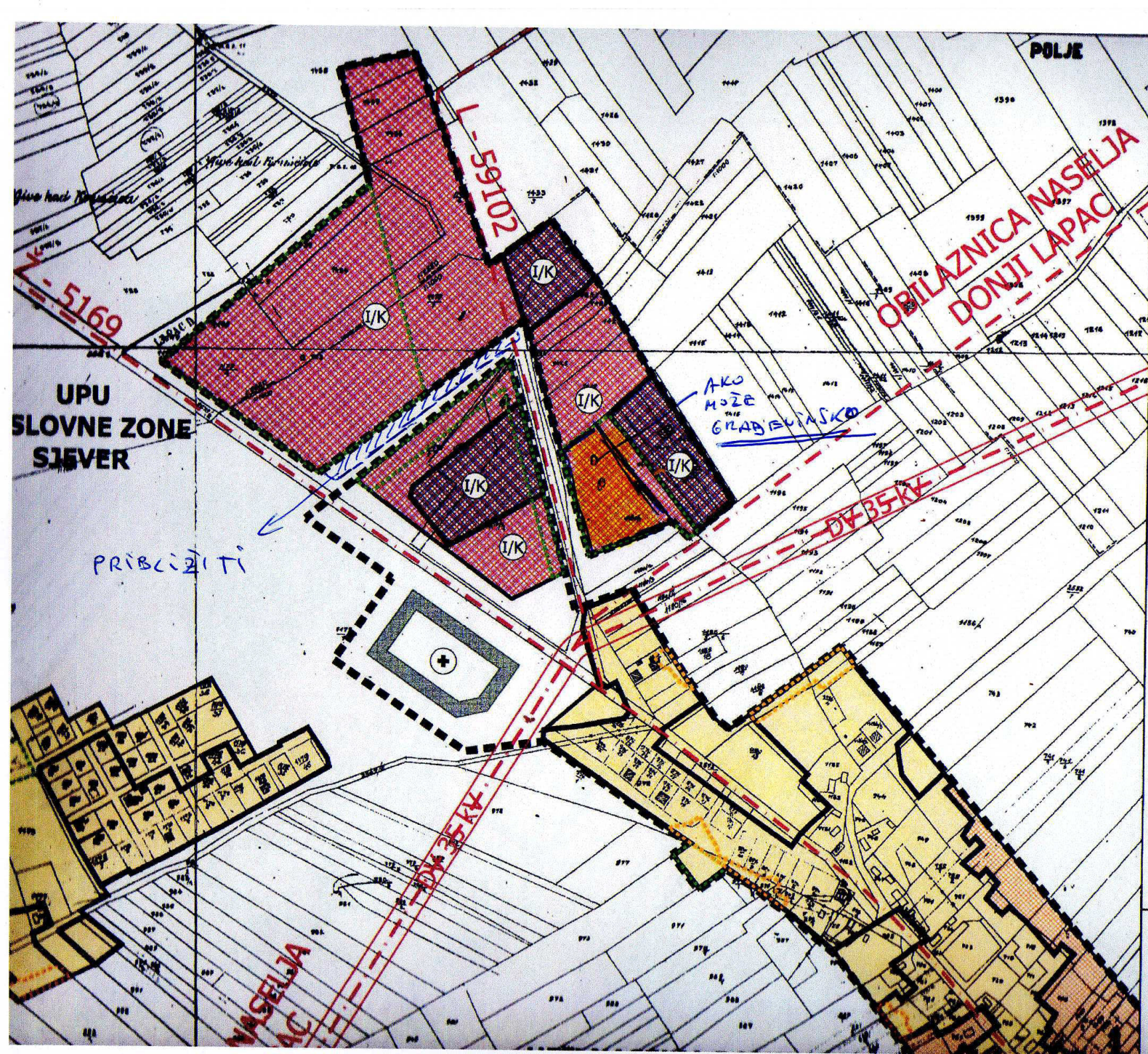
- Tumač znakovlja:**
- GRANICE**
 - DRŽAVNA GRANICA
 - ŽUPANIJSKA GRANICA
 - GRAĐEVINSKA PODRUČJA NASELJA**
 - IZGRAĐENI DIO GRAĐEVINSKOG PODRUČJA NASELJA
 - NEIZGRAĐENI DIO GRAĐEVINSKOG PODRUČJA NASELJA
 - NEUREĐENI DIO GRAĐEVINSKOG PODRUČJA NASELJA
 - IZDVOJENA GRAĐEVINSKA PODRUČJA IZVAN NASELJA**

IZGRAĐENO	NEIZGRAĐENO	PROIZVODNA NAMJENA
IZGRAĐENO	NEIZGRAĐENO	I1 - pretežno industrijska, I3 - farme / fovilišta, klančica
IZGRAĐENO	NEIZGRAĐENO	POSLOVNA NAMJENA
IZGRAĐENO	NEIZGRAĐENO	PROIZVODNA / POSLOVNA NAMJENA
IZGRAĐENO	NEIZGRAĐENO	UGOSTITELJSKO-TURISTIČKA NAMJENA
IZGRAĐENO	NEIZGRAĐENO	T1 - hotel / motel, T2 - turističko naselje, T3 - kamp, T4 - ugostiteljsko-turistički objekti
IZGRAĐENO	NEIZGRAĐENO	SPORTSKO-REKREACIJSKA NAMJENA
IZGRAĐENO	NEIZGRAĐENO	R1 - sportsko-rekreacijski center
IZGRAĐENO	NEIZGRAĐENO	UGOSTITELJSKO-TURISTIČKA / SPORTSKO-REKREACIJSKA NAMJENA
 - POVRŠINE IZVAN NASELJA**
 - VODOTOK - RIJEKA UNA
 - GROBLJE
 - PROMET, INFRASTRUKTURNI SISTAVI I MREŽE**
 - INFRASTRUKTURNA GRAĐEVINA OD DRŽAVNOG I ŽUPANIJSKOG ZNAČAJA
 - TRANSFORMATORSKA STANICA
 - ŽELJEZNIČKA PRUGA
 - PLANSKE MJERE ZAŠTITE**
 - OBUHVAT OBVEZNE IZRADE PROSTORNOG PLANA UŽEG PODRUČJA



SHEMA SPAJANJA LISTOVA

OZNAKA IZMJERNE PLANA
 oblik i oznaka slično izmjenama



15.

Molim da se kuća na adresi Snopje 9a,
Snopje na čisti zemlji br. 691 na sadašnjem
obuhvatu od 1.000 m², uvrsti u građevinsko
područje. Završiti

7. 04. 2015

Lutina Luto-Čeloš

16. // sadašnjem PPLO izostavljena su određena
područja općine, odnosno nisu definirana kao
građevinska. Kako se radi o većem broju objekata
trebalo bi ih staviti u građevinsko područje.
Radi se o zaseoku Lapačka Koriti i Djeću
Buzadnica koje spadaju u zaseoke Donji Lapač.
Na priloženim kartama katastra i geoportala
označena su čestice koje bi trebalo staviti u
građ. područja.

7. 04 2015

za Općinu.

LAPAČKA
KORITA



LAPAČKA KORI TA

Geoportal - preglednik podataka - Opera

Open Save Print Find Home Tile Cascade Opera Speed Dial New tab

geoportal.dgu.hr 2360/2

Mjerilo 1 : 5000

Sadržaj Pretraga

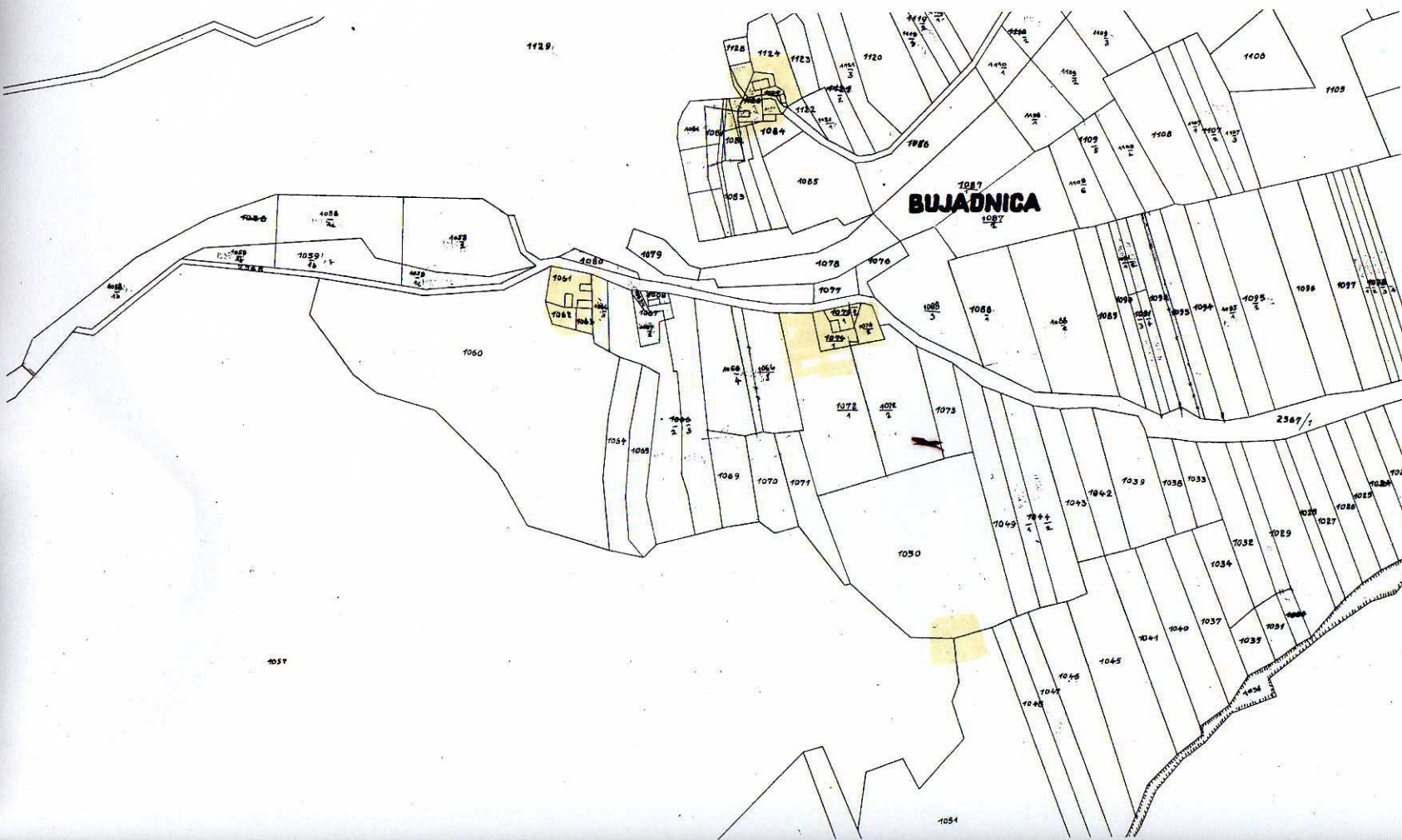
- Digitalna ortofoto karta
 - DOFS
 - Toponimi
 - DOFS - podjela na listove
- Hrvatska osnovna karta
 - HOK5
 - HOK5 - podjela na listove
- Topografska karta
 - TK25
 - TK25 - podjela na listove
- Poplavljeni područja 2014.
 - Poplavljeni područja - DOF
 - Poplavljeni područja - IR
- Središnji registar prostornih jedinica
 - Županije
 - Gradovi i općine
 - Naselja
 - Mjesna samouprava
- Digitalni katastarski plan
 - Područni uredi za katastar i općine
 - Katastarske općine
 - Čestice
 - Zgrade
 - Kućni broj

Pregledna karta

Boričevac
Stanje DKP-a na dan 25.02.2015.

Koordinate (HTRS96): E = 457370.3, N = 4940451.7 | q = 44.60281, λ = 15.962978

Opera Opera Software Preglednik | Ge... http://www.fzoe... Geoportal - preg... 10:40



BUSADNICE

Geoportal - preglednik podataka - Opera

Open Save Print Find Home Tile Cascade Opera Speed Dial New tab
geoportal.dgu.hr

Mjerilo 1 : 5000

Sadržaj Pretraga

- Digitarna ortofoto karta
 - DOF5
 - Toponimi
 - DOF5 - podjela na listove
- Hrvatska osnovna karta
 - HOK5
 - HOK5 - podjela na listove
- Topografska karta
 - TK25
 - TK25 - podjela na listove
- Poplavljeni područja 2014.
 - Poplavljeni područja - DOF
 - Poplavljeni područja - IR
- Središnji registar prostornih jedinica
 - Zupanje
 - Oraofovi i općine
 - Naselja
 - Mjesna samouprava
- Digitalni katastarski plan
 - Podružnični uredi za katastar i općine
 - Katastarske općine
 - Čestice
 - Zgrade
 - Kućni broj

Pregledna karta

Dnopolje
Donji Lapac
Visuč Oraovac

Koordinate (HTRS96): E = 454189.8, N = 4935943.4 | $\varphi = 44.562043$, $\lambda = 15.923316$

Opera Opera Software Preglednik | Ge... http://www.fzoe... Geoportal - preg... 10:36



REPUBLIKA HRVATSKA
LIČKO SENJSKA ŽUPANIJA
OPĆINA DONJI LAPAC
JEDINSTVENI UPRAVNI ODJEL

KLASA: 350-02/14-01/8
URBROJ: 2125/07-03-15-03
Donji Lapac, 12.03.2015.godine

**Ministarstvo unutarnjih poslova
Ulica grada Vukovara 33, 10000 Zagreb**

Poštovani,

U prilogu Vam dostavljamo objavu javne rasprave o **prijedlogu Izmjena i dopuna Prostornog plana uređenja Općine Donji Lapac**, te Vas molimo da sukladno članku 101. Zakona o prostornom uređenju („Narodne novine“, br. 153/13) dostavite svoje mišljenje.

Gore navedeni Plan u digitalnom obliku objavljen je na web stranicama Općine-
www.donjilapac.hr

S poštovanjem,

PRIVREMENI PROČALNIK
Ilija Dražić, dipl. jur.

Prilog: Objava o javnoj raspravi



REPUBLIKA HRVATSKA
LIČKO SENJSKA ŽUPANIJA
OPĆINA DONJI LAPAC
JEDINSTVENI UPRAVNI ODJEL

KLASA: 350-02/14-01/8
URBROJ: 2125/07-03-15-03
Donji Lapac, 12.03.2015.godine

Ministarstvo zaštite okoliša i prirode
Uprava za zaštitu prirode
Radnička cesta 80, 10000 Zagreb

Poštovani,

U prilogu Vam dostavljamo objavu javne rasprave o **prijedlogu Izmjena i dopuna Prostornog plana uređenja Općine Donji Lapac**, te Vas molimo da sukladno članku 101. Zakona o prostornom uređenju („Narodne novine“, br. 153/13) dostavite svoje mišljenje.

Gore navedeni Plan u digitalnom obliku objavljen je na web stranicama Općine-
www.donjilapac.hr

S poštovanjem,

PRIVREMENI PROČALNIK
Ilija Dražić, dipl.iur.

Prilog: Objava o javnoj raspravi



REPUBLIKA HRVATSKA
LIČKO SENJSKA ŽUPANIJA
OPĆINA DONJI LAPAC
JEDINSTVENI UPRAVNI ODJEL

KLASA: 350-02/14-01/8
URBROJ: 2125/07-03-15-03
Donji Lapac, 12.03.2015.godine

Ministarstvo regionalnoga razvoja
i fondova Europske unije
Račkoga 6, 10000 Zagreb

Poštovani,

U prilogu Vam dostavljamo objavu javne rasprave o **prijedlogu Izmjena i dopuna Prostornog plana uređenja Općine Donji Lapac**, te Vas molimo da sukladno članku 101. Zakona o prostornom uređenju („Narodne novine“, br. 153/13) dostavite svoje mišljenje.

Gore navedeni Plan u digitalnom obliku objavljen je na web stranicama Općine-
www.donjilapac.hr

S poštovanjem,

PRIVREMENI PROČALNIK
Ilija Dražić, dipl. iur.

Prilog: Objava o javnoj raspravi



REPUBLIKA HRVATSKA
LIČKO SENJSKA ŽUPANIJA
OPĆINA DONJI LAPAC
JEDINSTVENI UPRAVNI ODJEL

KLASA: 350-02/14-01/8
URBROJ: 2125/07-03-15-03
Donji Lapac, 12.03.2015.godine

Ministarstvo obrane
Trg kralja Petra Krešimira IV br. 1
10 000 ZAGREB

Poštovani,

U prilogu Vam dostavljamo objavu javne rasprave o **prijedlogu Izmjena i dopuna Prostornog plana uređenja Općine Donji Lapac**, te Vas molimo da sukladno članku 101. Zakona o prostornom uređenju („Narodne novine“, br. 153/13) dostavite svoje mišljenje.

Gore navedeni Plan u digitalnom obliku objavljen je na web stranicama Općine-
www.donjilapac.hr

S poštovanjem,

PRIVREMENI PROČALNIK
Ilija Dražić, dipl. iur.



Prilog: Objava o javnoj raspravi



REPUBLIKA HRVATSKA
LIČKO SENJSKA ŽUPANIJA
OPĆINA DONJI LAPAC
JEDINSTVENI UPRAVNI ODJEL

KLASA: 350-02/14-01/8
URBROJ: 2125/07-03-15-03
Donji Lapac, 12.03.2015.godine

Ministarstvo kulture
Uprava za zaštitu kulturne baštine
Konzervatorski odjel u Gospiću
Budačka 12, 53000 Gospić

Poštovani,

U prilogu Vam dostavljamo objavu javne rasprave o **prijedlogu Izmjena i dopuna Prostornog plana uređenja Općine Donji Lapac**, te Vas molimo da sukladno članku 101. Zakona o prostornom uređenju („Narodne novine“, br. 153/13) dostavite svoje mišljenje.

Gore navedeni Plan u digitalnom obliku objavljen je na web stranicama Općine-
www.donjilapac.hr

S poštovanjem,

PRIVREMENI PROČALNIK
Ilja Dražić, dipl.jur.

Prilog: Objava o javnoj raspravi



REPUBLIKA HRVATSKA
LIČKO SENJSKA ŽUPANIJA
OPĆINA DONJI LAPAC
JEDINSTVENI UPRAVNI ODJEL

KLASA: 350-02/14-01/8
URBROJ: 2125/07-03-15-03
Donji Lapac, 12.03.2015.godine

HRVATSKE VODE
Pravna osoba za upravljanje vodama
Ulica grada Vukovara 220, 10000 Zagreb

Poštovani,

U prilogu Vam dostavljamo objavu javne rasprave o **prijedlogu Izmjena i dopuna Prostornog plana uređenja Općine Donji Lapac**, te Vas molimo da sukladno članku 101. Zakona o prostornom uređenju („Narodne novine“, br. 153/13) dostavite svoje mišljenje.

Gore navedeni Plan u digitalnom obliku objavljen je na web stranicama Općine-
www.donjilapac.hr

S poštovanjem,

PRIVREMENI PROČALNIK
Ilija Dražić, dipl.iur.

Prilog: Objava o javnoj raspravi



REPUBLIKA HRVATSKA
LIČKO SENJSKA ŽUPANIJA
OPĆINA DONJI LAPAC
JEDINSTVENI UPRAVNI ODJEL

KLASA: 350-02/14-01/8
URBROJ: 2125/07-03-15-03
Donji Lapac, 12.03.2015.godine

**HRVATSKA REGULATORNA AGENCIJA
ZA MREŽNE DJELATNOSTI**
Roberta Frangeša Mihanovića 9, 10110 Zagreb

Poštovani,

U prilogu Vam dostavljamo objavu javne rasprave o **prijedlogu Izmjena i dopuna Prostornog plana uređenja Općine Donji Lapac**, te Vas molimo da sukladno članku 101. Zakona o prostornom uređenju („Narodne novine“, br. 153/13) dostavite svoje mišljenje.

Gore navedeni Plan u digitalnom obliku objavljen je na web stranicama Općine-
www.donjilapac.hr

S poštovanjem,

PRIVREMENI PROČALNIK
Ilija Dražić, dipl.inj.

Prilog: Objava o javnoj raspravi



REPUBLIKA HRVATSKA
LIČKO SENJSKA ŽUPANIJA
OPĆINA DONJI LAPAC
JEDINSTVENI UPRAVNI ODJEL

KLASA: 350-02/14-01/8
URBROJ: 2125/07-03-15-03
Donji Lapac, 12.03.2015.godine

Ministarstvo poljoprivrede
Ulica grada Vukovara 78, 10000 Zagreb

Poštovani,

U prilogu Vam dostavljamo objavu javne rasprave o **prijedlogu Izmjena i dopuna Prostornog plana uređenja Općine Donji Lapac**, te Vas molimo da sukladno članku 101. Zakona o prostornom uređenju („Narodne novine“, br. 153/13) dostavite svoje mišljenje.

Gore navedeni Plan u digitalnom obliku objavljen je na web stranicama Općine-
www.donjilapac.hr

S poštovanjem,

PRIVREMENI PROČALNIK
Ilija Dražić, dipl.iur.



Prilog: Objava o javnoj raspravi



REPUBLIKA HRVATSKA

ZUPANIJA LIČKO-SENJSKA

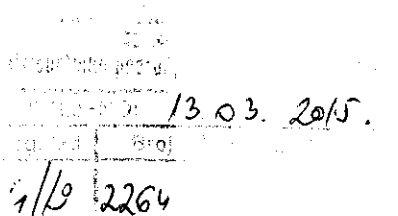
OPĆINA DONJI LAPAC

Jedinstveni upravni odjel

Klasa: 350-02/14-01/8

Urbroj: 2125/07-03-15-03

Donji Lapac, 12. ožujka 2015. godine



HRVATSKA ELEKTROPRIVREDA D.O.O.

ELEKTROLIKA – GOSPIĆ

Lipovska 31


53000 GOSPIĆ


Poštovani,

u prilogu Vam dostavljamo objavu javne rasprave o **prijedlogu Izmjena i dopuna Prostornog plana uređenja Općine Donji Lapac**, te Vas molimo da sukladno članku 101. Zakona o prostornom uređenju ("Narodne novine", br. 153/13) dostavite svoje mišljenje.

Gore navedeni Plan u digitalnom obliku objavljen je na web stranicama Općine - <http://www.donjilapac.hr/>.

Privremeni Pročelnik





REPUBLIKA HRVATSKA
ZUPANIJA LIČKO-SENJSKA
OPĆINA DONJI LAPAC
Jedinstveni upravni odjel

Klasa: 350-02/14-01/8
Urbroj: 2125/07-03-15-03
Donji Lapac, 12. ožujka 2015. godine

HRVATSKE CESTE D.O.O.
ZAGREB
ISPOSTAVA GOSPIĆ, Smiljansko 69

Priloga: 13.3.2015.	
Klasifikacijski oznaka	Om. i R.
Uredbeni broj	Pril. Vrij.

HRVATSKE CESTE D.O.O.
Smiljanska 41

53000 GOSPIĆ


Poštovani,

u prilogu Vam dostavljamo objavu javne rasprave o **prijedlogu Izmjena i dopuna Prostornog plana uređenja Općine Donji Lapac**, te Vas molimo da sukladno članku 101. Zakona o prostornom uređenju ("Narodne novine", br. 153/13) dostavite svoje mišljenje.

Gore navedeni Plan u digitalnom obliku objavljen je na web stranicama Općine - <http://www.donjilapac.hr/>.

Privremeni Pročelnik





REPUBLIKA HRVATSKA
ZUPANIJA LIČKO-SENJSKA
OPĆINA DONJI LAPAC
Jedinstveni upravni odjel

Klasa: 350-02/14-01/8
Urbroj: 2125/07-03-15-03
Donji Lapac, 12. ožujka 2015. godine

ŽUPANIJSKA UPRAVA ZA CESTE

53000 GOSPIĆ

Poštovani,

u prilogu Vam dostavljamo objavu javne rasprave o **prijedlogu Izmjena i dopuna Prostornog plana uređenja Općine Donji Lapac**, te Vas molimo da sukladno članku 101. Zakona o prostornom uređenju ("Narodne novine", br. 153/13) dostavite svoje mišljenje.

Gore navedeni Plan u digitalnom obliku objavljen je na web stranicama Općine - <http://www.donjilapac.hr/>.

Privremeni Pročelnik


Ilija Bražić, dipl. iur.




PRIZETU:

LUCA MATIJEVIĆ

13.03.2015.





REPUBLIKA HRVATSKA

ZUPANIJA LIČKO-SENJSKA

OPĆINA DONJI LAPAC

Jedinstveni upravni odjel

Klasa: 350-02/14-01/8

Urbroj: 2125/07-03-15-03

Donji Lapac, 12. ožujka 2015. godine

Državna uprava za zaštitu i spašavanje
Područni ured Gospić


53000 GOSPIĆ

Poštovani,


u prilogu Vam dostavljamo objavu javne rasprave o **prijedlogu Izmjena i dopuna Prostornog plana uređenja Općine Donji Lapac**, te Vas molimo da sukladno članku 101. Zakona o prostornom uređenju ("Narodne novine", br. 153/13) dostavite svoje mišljenje.

Gore navedeni Plan u digitalnom obliku objavljen je na web stranicama Općine - <http://www.donjilapac.hr/>.

Privremeni Pročelnik



Preuzeo:
Joso Živković
L



REPUBLIKA HRVATSKA
ZUPANIJA LIČKO-SENJSKA
OPĆINA DONJI LAPAC
Jedinstveni upravni odjel

Klasa: 350-02/14-01/8
Urbroj: 2125/07-03-15-03
Donji Lapac, 12. ožujka 2015. godine

**UPRAVNI ODJEL ZA GRADITELJSTVO,
ZAŠTITU OKOLIŠA I PRIRODE TE
KOMUNALNO GOSPODARSTVO**

Ul. Dr. Franje Tuđmana 4
53000 GOSPIĆ

Poštovani,

u prilogu Vam dostavljamo objavu javne rasprave o **prijedlogu Izmjena i dopuna Prostornog plana uređenja Općine Donji Lapac**, te Vas molimo da sukladno članku 101. Zakona o prostornom uređenju ("Narodne novine", br. 153/13) dostavite svoje mišljenje.

Gore navedeni Plan u digitalnom obliku objavljen je na web stranicama Općine - <http://www.donjilapac.hr/>.

Muzek
17.03.2015



HP MB 1414895 OIB 87311810356
PRIJAMNA KNJIGA — LIST



Vrijednosna pisma		EMS - pošiljke	
Preporuč. pošiljke	X	EMS - hpekspres pošiljke	
Pošiljka s potvr. uručenjem		hpekspres pošiljke	
Paketi		Pismo po upravnom	
unutrašnji			
međunarod.			
Pošt. i brzj. uputnice			
unutrašnji			
međunarod.			
Uplatnice	PP		

Pošiljatelj:

List broj

Broj pošt. ureda	Šifra korisnika	Datum
53250	620033	1303

Redni broj	Prijamni ili uplatni broj	Primatelj	Odredišni poštanski ured	Rok uruč.	Zona	ISO COD	Vrijednost	Masa		Otkupnina	Poštarina	Napomena	
								kg	g				
1	940914902	MINIST. ZAS. OK. I PR.	ZAGREB				25			Donosi			
2	940914916	HRVATSKE VOJE	ZAGREB										
3	940914920	MINISTARSTVO KULTURE	GOSPIĆ										
4	940914933	MINISTARSTVO OBRANE	ZAGREB										
5	940914947	MINISTAR. POLJOPRIVREDE	ZAGREB										
6	940914955	MINIST. REG. RAD. I F. EU	ZAGREB										
7	940914964	MINIST. UNUT. POSLOVA	ZAGREB										
8	940914978	HRV. REG. AG. ZA M. I.	ZAGREB										
9	940914981	MINIST. ZAS. OK. I PRIR.	ZAGREB										
10	940914995	INTER ART d.o.o.	KARLOVAC										

ZJAVLA: Izjavljujem da označena vrijednost na svakom pojedinačnom vrijednosnom listu ili paketu odgovara stvarnoj vrijednosti njihova sadržaja.

Za prijenos:



G.Karlović j.d.o.o.
Grada Chicaga 28
10000 Zagreb

REPUBLIKA HRVATSKA
525 - MINISTARSTVO POLJOPRIVREDE
ZAGREB, Ul. grada Vukovara 78

Primljeno: 17-03-2015		
Klasifikacijska oznaka:	Ustrojstvena jedinica	
Urudžbeni broj:	Pril.	Vrij.

Ministarstvo poljoprivrede
Ulica grada Vukovara 78
10000 Zagreb

Zagreb 17.03.2015.
Ur.Broj: 18/11-NK

Predmet: Izmjene i dopune PPUO Donji Lapac
Dostava prijedloga plana za javnu raspravu

Poštovani,

ovim putem Vam, kao izrađivač gore navedenog Plana, a u ime nositelja izrade Jedinstvenog upravnog odjela Općine Donji Lapac, dostavljamo prijedlog plana za javnu raspravu.

Nositelj izrade plana poslao Vam je posebnu obavijest koja je u prilogu. Ovo je dopuna toj obavijesti sa Prijedlogom plana za javnu raspravu u digitalnom obliku i tablicom - Pregled podataka o zemljištu koje je obuhvaćeno proširivanjem / smanjivanjem građevinskih područja, koju ste tražili u Vašem dopisu klasa: 350-02/14-01/844, urbroj: 525-07/0377-14-2 od 31.10.2014. godine.

Molimo Vas da sukladno članku 101. Zakona o prostornom uređenju (NN 153/13) dostavite svoje mišljenje.

S poštovanjem,

Nina Kelava, dipl.ing.arh.


G. Karlović
GORAN KARLOVIĆ J.D.O.O. - Zagreb

Prilog:

- CD - Prijedlog plana za javnu raspravu
- Posebna obavijest Jedinstvenog upravnog odjela Općine Donji Lapac, klasa: 350-02/14-01/8, urbroj: 2125/07-03-15-03 od 12.3.2015. godine

G.Karlović j.d.o.o.
Grada Chicaga 28
10000 Zagreb

REPUBLIKA HRVATSKA
MINISTARSTVO POLJOPRIVREDE
ZAGREB, Ul. grada Vukovara 78

Primljeno: 17-03-2015

Šifra objekta oznaka:	Ustrojstvena jedinica	
Plan broj:	Pril.	Vrij.

Ministarstvo poljoprivrede
Uprava šumarstva, lovstva i drvne industrije

Planinska 2A
10000 Zagreb

Zagreb 17.03.2015.
Ur.Broj: 18/12-NK

Predmet: Izmjene i dopune PPUO Donji Lapac
Dostava prijedloga plana za javnu raspravu

Poštovani,

ovim putem Vam, kao izrađivač gore navedenog Plana, a u ime nositelja izrade Jedinog upravnog odjela Općine Donji Lapac, dostavljamo prijedlog plana za javnu raspravu.

Nositelj izrade plana poslao Vam je posebnu obavijest koja je u prilogu. Ovo je dopuna toj obavijesti sa Prijedlogom plana za javnu raspravu u digitalnom obliku i tablicom - Pregled podataka o zemljištu koje je obuhvaćeno proširivanjem / smanjivanjem građevinskih područja, koju ste tražili u Vašem dopisu klasa: 350-02/14-01/870, urbroj: 525-11/0902-14-2 od 5.11.2014. godine.

Molimo Vas da sukladno članku 101. Zakona o prostornom uređenju (NN 153/13) dostavite svoje mišljenje.

S poštovanjem,

Nina Kelava, dipl.ing.arh.


G.Karlović
GORAN KARLOVIĆ J.D.O.O. - Zagreb

Prilog:

- CD - Prijedlog plana za javnu raspravu
- Posebna obavijest Jedinog upravnog odjela Općine Donji Lapac, klasa: 350-02/14-01/8, urbroj:2125/07-03-15-03 od 12.3.2015. godine

KLASA: 350-05/14-01/352
URBROJ: 376-10/SV-15-4 (HP)
Zagreb, 17. ožujka 2015.

Primljeno: 20. 03. 2015.		
Klasifikacijska oznaka	Organ. jed.	
350-05/14-01/11	03	
Urudžbeni broj	Pril.	Vrij.
2125/07-03-15-02	-	

Republika Hrvatska
Županija Ličko-senjska
Općina Donji Lapac
Jedinstveni upravni odjel
Trg Nikole Tesle 6
53250 Donji Lapac

Predmet: Općina Donji Lapac
IZMJENE I DOPUNE PPUO DONJI LAPAC
- mišljenje u tijeku javne rasprave

Veza: Vaš dopis KLASA: 350-02/14-01/8, URBROJ: 2125/07-03-15-03, od 12. ožujka 2015.

Poštovani,

vašim dopisom od ove Agencije zatražili ste da vam na osnovu čl. 101. Zakona o prostornom uređenju (NN br. 153/13) i čl. 25. st. (2. i 3.) Zakona o elektroničkim komunikacijama (NN br. 73/08, 90/11, 133/12, 80/13 i 71/14) izda mišljenje na prijedlog IZMJENE I DOPUNE PPUO DONJI LAPAC za javnu raspravu.

Uvidom u dostavljeni prijedlog IZMJENE I DOPUNE PPUO DONJI LAPAC za javnu raspravu **potvrđujemo** da na prijedlog nemamo primjedbi.

S poštovanjem,

RAVNATELJ

HRVATSKA REGULATORNA AGENCIJA
ZA MREŽNE DJELATNOSTI
Roberta Frangeša Mihanovića 9
3 Z A G R E B

mr.sc. Mario Weber

Dostaviti:

1. Naslovu preporučeno



REPUBLIKA HRVATSKA
MINISTARSTVO OBRANE
ZAGREB

Misto
REPUBLIKA HRVATSKA
LIČKO - SENJSKA ŽUPANIJA
OPĆINA DONJI LAPAC

Primijeno: 26.03.2015.		
Klasifikacijska oznaka		Organ. jed.
350-02	14-01/13	03
Urudžbeni broj		Pril. Vrij.
2125/07-03-15-02		-

UPRAVA ZA MATERIJALNE RESURSE

**SEKTOR ZA NEKRETNINE, GRADITELJSTVO
I ZAŠTITU OKOLIŠA
SLUŽBA ZA GRADITELJSTVO I ZAŠTITU OKOLIŠA**

KLASA: 350-02/14-01/253
URBROJ: 512M3-020201-15-4
Zagreb, 24. ožujak 2015. g.

**LIČKO - SENJSKA ŽUPANIJA
OPĆINA DONJI LAPAC
Jedinstveni upravni odjel**

**Predmet: Prostorni plan uređenja
Općine Donji Lapac,
Izmjene i dopune
- očitovanje, dostavlja se.-**

**Veza: Vaš dopis Klasa: 350-02/14-01/8
Urbroj: 2125/07-03-15-03
od 12. ožujka 2015. godine**

Aktom iz veze predmeta dostavili ste obavijest o javnoj raspravi o Prijedlogu Izmjena i dopuna PPU Općine Donji Lapac.

Na temelju odredbe članka 92. Zakona o obrani (Narodne novine broj 73/13) i Pravilnika o zaštitnim i sigurnosnim zonama vojnih objekata (Narodne novine 175/03), obavještavamo vas da na navedenom području obuhvata plana nema zahtjeva obrane.

Sukladno navedenom nemamo zahtjeva tijekom izrade navedenog Plana.

DČ/FJ
čvr

S poštovanjem

VODITELJ SLUŽBE

Velimir Anić
Velimir Anić, dipl. Ing. geod.

Dostaviti:
1. Naslovu
2. Pismohrana

Klasa: 350-02/15-1/82
Ur.br: 345-560/502-15-3
Gospić, 30.3.2015.

OPĆINA DONJI LAPAC
Jedinstveni upravni odjel
Trg Nikole Tesle 6
53 250 Donji Lapac

**Predmet: Izmjena i dopuna Prostornog plana uređenja Općine Donji Lapac
-prijedlozi i primjedbe, dostavljaju se**

Na javnom izlaganju o prijedlogu Izmjena i dopuna PPU Općine Donji Lapac, uočeno je da za dio zemljišta kojim gospodare Hrvatske ceste d.o.o., potrebno izvršiti određene korekcije plana.

Na k.č. 2260/7 i 2617, k.o. Donji Lapac ranije su izgrađeni jednostavna poslovna zgrada i nadstrešnica za sol. Za navedene objekte ishodovano je Rješenje o izvedenom stanju čime su objekti legalizirani na postojećoj lokaciji. Za kasniju eventualnu izgradnju silosa za sol potrebno je navedene parcele svrstati u komunalno-servisnu namjenu (K3) obzirom da se zadržavanjem stambene namjene onemogućava daljnje uređenje i korištenje navedenih parcela.

U prilogu:

1. Kopija Rješenja o izvedenom stanju sa preslikom dijela geodetske snimke za legalizaciju poslovnog objekta i nadstrešnice za sol;
2. Preslika točne lokacije sa prijedloga Izmjena i dopuna PPU Općine Donji Lapac sa preslikom sa Geoportala za parcele k.č. 2260/7 i 2617, k.o. Donji Lapac.

v.d. voditelja Tehničke ispostave Gospić

Josip Jengić, diplomir. prom.



Dostavljeno:

1. Naslovu
2. Pismohrana



REPUBLIKA HRVATSKA
LIČKO-SENJSKA ŽUPANIJA

UPRAVNI ODJEL ZA GRADITELJSTVO
ZAŠTITU OKOLIŠA I PRIRODE TE
KOMUNALNO GOSPODARSTVO

Kl. 361-01/14-3/4
HRVATSKE CESTE, d.o.o.
ZAGREB
IPOSTAVA
Brijuni 26-14-1
Datum: 22.05.2014
Za: _____
Odob: _____
Kont: _____
Lid: _____

KLASA: UP/I-360-01/13-01/411
URBROJ: 2125/1-08-1-14-05
Korenica, 15. svibnja 2014. godine



Ličko-senjska županija, Upravni odjel za graditeljstvo, zaštitu okoliša i prirode te komunalno gospodarstvo, Odsjek za graditeljstvo, povodom zahtjeva HRVATSKE CESTE d.o.o, Ispostava Gospić, Smiljanska 39, Gospić, OIB: 55545787885 za donošenje rješenja o izvedenom stanju, na temelju članka 8. stavka 2. Zakona o postupanju s nezakonito izgrađenim zgradama („Narodne novine“, broj 86/12, 143/13) donosi sljedeće

RJEŠENJE O IZVEDENOM STANJU

1. Ozakonjuju se:

- 1.1 dovršena, slobodnostojeća, manje zahtijevna gospodarska zgrada - nadstrešnica za sol, jednostrešnog krovišta, vanjske tlocrtne veličine (24,22 m' x 8,90 m'), ukupne visine 5,80 m, GBP 215,56 m², GBO 215,56m³, koja je prizemnica, izgrađena na k.č.br. 2260/7 i 2617 k.o. Donji Lapac.
- 1.2 dovršena, slobodnostojeća, jednostavna poslovna zgrada, dvostrešnog krovišta, vanjske tlocrtne veličine (8,00 m' x 6,00 m') + (1,00m' x 8,00m'), ukupne visine 5,60 m, GBP 50,00 m², GBO 208,35m³, koja je prizemnica, izgrađena na k.č.br. 2260/7 i 2617 k.o. Donji Lapac.

Navedeni objekat prikazan je na Geodetskom snimku izvedenog stanja br. 138/13 od ožujka 2013. godine, izrađenom od „GEO-LIKA“ d.o.o., iz Gospića i ovjerenom od ovlaštenog inženjera geodezije Darka Jakeševića dipl.ing.geod., i na Snimkama izvedenog stanja, broj: T.D. 59-4/2013 i T.D.59-3/2013 od srpnja 2013. godine, izrađenim od „MEGRAD OBJEKTI“ d.o.o., iz Zagreba i ovjerenim od ovlaštene arhitektice Ive Smolić Pandža, dipl.ing.arh.

2. Snimke izvedenog stanja i Geodetski snimak iz točke 1. izreke ovog rješenja sastavni su dijelovi ovog rješenja, a što je na njima navedeno i ovjerenom potpisom službenika i pečatom ovog Odjela.
3. Ispitivanje ispunjavanja lokacijskih uvjeta, bitnih zahtjeva za građevinu, te drugih uvjeta i zahtjeva nije prethodilo donošenju ovog rješenja.

O b r a z l o Ź e n j e

HRVATSKE CESTE d.o.o, Ispostava Gospić Smiljanska 39, iz Gospića, podnjele su dana 19. lipnja 2013. godine zahtjev za donošenje rješenja o izvedenom stanju za ozakonjenje zgrada iz točke 1. izreke ovog rješenja.

Podnositelj zahtjeva je uz zahtjev priložio propisane dokumente iz točke 1. i 2. izreke ovog rješenja.

Povodom pravovremenog zahtjeva proveden je postupak u kojem je utvrđeno sljedeće:

1. Uvidom u digitalnu ortofoto kartu u mjerilu 1:5000 Državne geodetske uprave izrađenoj na temelju aerofotogrametrijskog snimanja Republike Hrvatske započeto 21. lipnja 2011. godine utvrđeno je da su predmetne zgrade vidljive na istoj što je i priloženo u spisu.
2. Uvidom u Prostorni plan uređenja Općine Donji Lapac („Županijski glasnik“, broj 14/04), Geodetski snimak i Snimke izvedenog stanja iz točke 1. izreke ovog rješenja koji su pribavljeni po službenoj dužnosti te očevidom utvrđeno je da:
 - su predmetne zgrade unutar obuhvata navedenog plana i to unutar građevinskog područja,
 - predmetne zgrade nemaju veću etažnost od najveće dopuštene spomenutim planom/odredbom članka 5. stavka 2. Zakona o postupanju s nezakonito izgrađenim zgradama,
 - se predmetne zgrade ne nalaze u području i površinama iz članka 6. stavka 1. i 2. Zakona o postupanju s nezakonito izgrađenim zgradama na kojemu se ne mogu ozakoniti nezakonito izgrađene zgrade,
 - predmetne zgrade nisu izgrađene na međi i nemaju istak koji prelazi na drugu česticu/nemaju otvor na zidu koji je izgrađen na međi sa susjednom česticom i nemaju istak koji prelazi na drugu česticu,
 - da su snimke izvedenog stanja iz točke 1. izreke ovog rješenja u skladu s izvedenim stanjem predmetnih zgrada.
3. Uvidom u Rješenje o izračunu naknade za zadržavanje nezakonito izgrađenih zgradapostupni prostor, u prostoru Jedinственог upravnog odjela Općine Donji Lapac, KLASA: UP/I-360-01/14-01/33, URBROJ: 2125/07-03-14-02 od 28.03.2014.godine i potvrdu o uplati koju je podnositelj zahtjeva priložio u spis, utvrđeno je da je plaćena naknada za zadržavanje nezakonito izgrađene zgrade u prostoru u jednokratnom iznosu od **625,05 kuna.**
4. Uvidom u Rješenje o izračunu naknade za zadržavanje nezakonito izgrađenih zgradanadstrešnica za sol, u prostoru Jedinственог upravnog odjela Općine Donji Lapac, KLASA: UP/I-360-01/14-01/32, URBROJ: 2125/07-03-14-02 od 31.03.2014.godine i potvrdu o uplati koju je podnositelj zahtjeva priložio u spis, utvrđeno je da je plaćena naknada za zadržavanje nezakonito izgrađene zgrade u prostoru u jednokratnom iznosu od **6.879,00 kuna.**
5. Prema članku 22. st. 4. Zakona upravno tijelo dužno je dostaviti tijelu nadležnom za utvrđivanje komunalnog doprinosa podatke potrebne za obračun iznosa komunalnog doprinosa u roku od petnaest dana od dana izvršnosti Rješenja o izvedenom stanju.
6. Prema članku 22. st. 4. Zakona upravno tijelo dužno je dostaviti tijelu nadležnom za utvrđivanje vodnog doprinosa podatke potrebne za obračun iznosa vodnog doprinosa u roku od petnaest dana od dana izvršnosti Rješenja o izvedenom stanju.
7. Vlasnici i nositelji drugih stvarnih prava na čestici zemljišta iz točke 1. izreke ovog rješenja, vlasnici i nositelji drugih stvarnih prava na česticama zemljišta koje neposredno graniče s tom česticom zemljišta i jedinica lokalne samouprave na čijem se području

nalazi ta čestica, pozvani su na uvid u spis radi izjašnjenja pozivom od 05.svibnja.2014. godine koji im je dostavljen javnom objavom na oglasnoj ploči ovog upravnog tijela od 06. do 13. svibnja 2014. godine.

Navedene stranke pozvane su na uvid u spis radi izjašnjenja dana 14 .svibnja. 2014. godine, ali se pozivu nisu odazvale osobno niti putem opunomoćenika.

Budući je u provedenom postupku utvrđeno da su ispunjeni svi propisani uvjeti za ozakonjenje predmetnih zgrada postupljeno je prema odredbi članka 18. Zakona o postupanju s nezakonito izgrađenim zgradama te je odlučeno kao u točki 1. izreke ovog rješenja.

Sadržaj točke 1. i 3. izreke ovog rješenja sukladan je odredbama članka 23. stavka 1., 3. i 4. Zakona o postupanju s nezakonito izgrađenim zgradama.

U točki 2. izreke ovog rješenja odlučeno je u skladu s odredbom članka 24. stavka 2. i 3. Zakona o postupanju s nezakonito izgrađenim zgradama.


Upravna pristojba na zahtjev za donošenje ovog rješenja i njegovo donošenje po Tar. Broju 1. i 2. Zakona o upravnim pristojbama („Narodne novine“, 8/96, 77/96, 95/97, 131/97, 68/98, 66/99, 145/99, 116/00, 163/03, 17/04, 110/04, 141/04, 150/05, 153/05, 129/06, 117/07, 25/08, 60/08, 20/10, 69/10, 126/11, 19/13 i 80/13) u iznosu od 70,00 kuna plaćena je u cijelosti.

UPUTA O PRAVNOM LIJEKU:

Protiv ovog rješenja može se izjaviti žalba Ministarstvu graditeljstva i prostornog uređenja u roku od 15 dana od dana njegova primitka. Žalba se predaje u pisanom obliku poštom ili usmeno na zapisnik, putem upravnog tijela koje je izdalo ovo rješenje. Na žalbu se plaća upravna pristojba u iznosu od 50,00 kuna.

PROČELNICA

Katica Prpić, dipl. ing.



DOSTAVITI:

1. HRVATSKE CESTE d.o.o., Isopostava Gospić, Smiljanska 39, 53 000 Gospić
2. Oglasna ploča
3. Građevinska inspekcija Gospić, Kaniška 10
4. Dokumentacijski odjel – ovdje
5. Arhiva – ovdje

DOSTAVITI PO IZVRŠNOSTI RJEŠENJA:

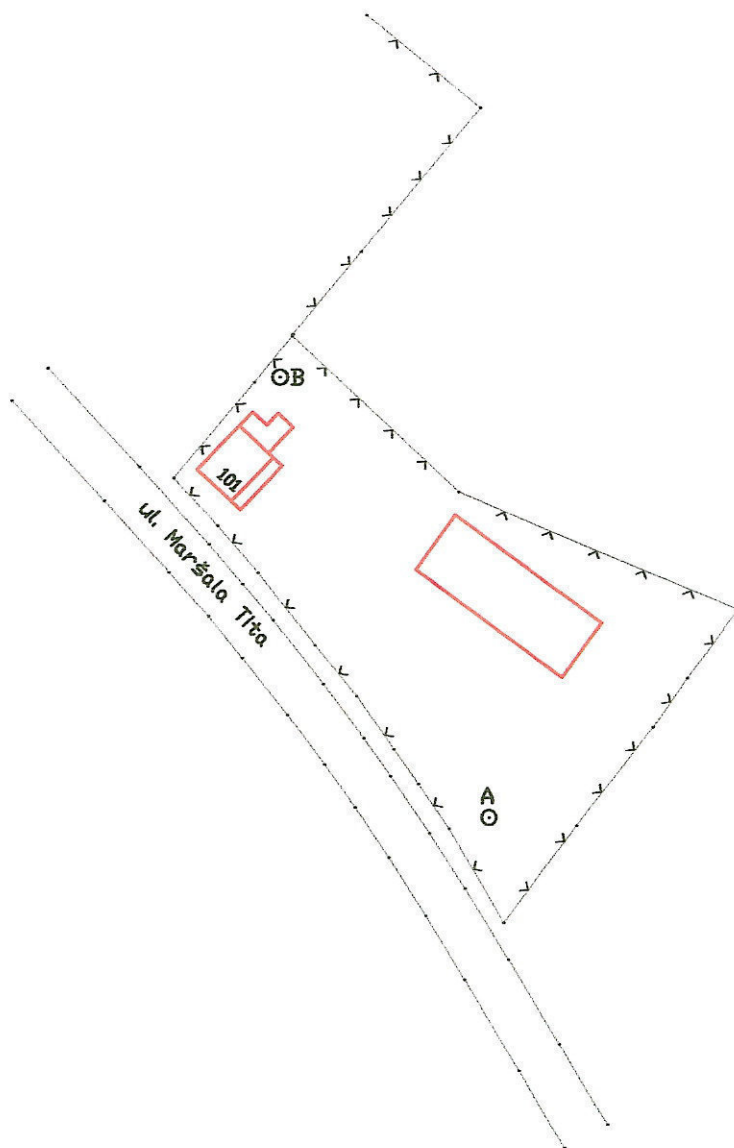
1. Općina Donji Lapac
Trg Nikole Tesle 1, Donji Lapac
2. Hrvatske vode
3. Ured državne uprave, Služba za gospodarstvo

GEODETSKI SNIMAK

M = 1 : 1000

za k.č.br. 2260/7 i 2617

K.O. DONJI LAPAC
PLAN: 12



Izradio:

Darko Jakešević, dipl.ing.geod.

Darko Jakešević
dipl.ing.geod.

Ovlašteni inženjer geodezije

GEO-LIKA d.o.o.
Gospić

Geo 747

GEODETSKI SNIMAK
NA DOF5/2011

K.O. DONJI LAPAC
PLAN: 12

M = 1 : 2000
za k.o.br. 2260/7 i 2617



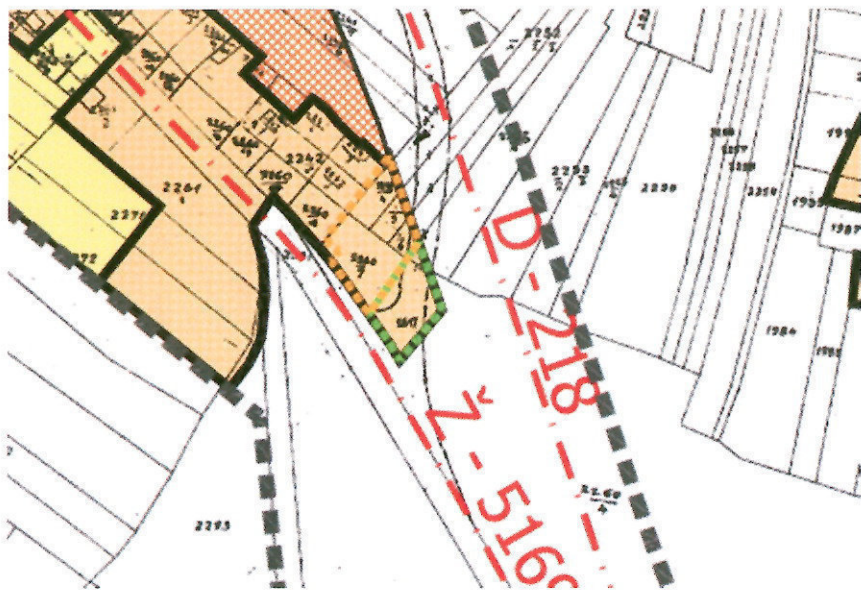
Izradio:
Darko Jakešević, dipl. ing. geod.

Darko Jakešević
dipl. ing. geod.
Ovlašteni inženjer geodezije

GEO-LIKA d.o.o.
Zadar



Geo 747



Sektor za razvoj i strateško planiranje
Odjel za razvoj i planiranje
Klasa: 350-02/15-1/82
Urbroj: 345-211/516-2015-4/DB
Zagreb, 31. 03. 2015. god.

REPUBLICA HRVATSKA LIČKO-SENJSKA ŽUPANIJA OPĆINA DONJI LAPAC		
Primljeno: 08.04.2015.		
Klasifikacijska oznaka	Orgen. jed.	
350-02/14-01/19	03	
Urudžbeni broj	Pril.	Vrij.
2125/07-03-15-01	-	

REPUBLICA HRVATSKA
LIČKO-SENJSKA ŽUPANIJA
OPĆINA DONJI LAPAC
Jedinstveni upravni odjel
53250 DONJI LAPAC

Predmet: Izmjene i dopune Prostornog plana uređenja Općine Donji Lapac
- javna rasprava, mišljenje

Vašim dopisom, klasa: 350-02/14-01/8, ur. broj: 2125/07-03-15-03 od 12. ožujka 2015. godine, pozvali ste nas na javnu raspravu o Prijedlogu izmjena i dopuna Prostornog plana uređenja Općine Donji Lapac, te ste zatražili naše mišljenje.

Temeljem članka 94. i 101. Zakona o prostornom uređenju („Narodne novine“ broj 153/13) i članka 82. Zakona o cestama („Narodne novine“ broj 84/11, 22/13, 54/13, 148/13) Hrvatske ceste d.o.o. obvezne su izvršiti pregled izrađene prostorno-planske dokumentacije te dati očitovanje na predložena rješenja cestovne infrastrukture državnog značenja.

Uvidom u dostavljeni CD utvrđujemo da je Prijedlog izmjena i dopuna Prostornog plana uređenja Općine Donji Lapac u skladu s Odlukom o razvrstavanju javnih cesta («Narodne novine» 94/2014).

Temeljem spomenute odluke područjem Općine Donji Lapac prolazi državna cesta **D218** G.P. Užljebić (gr. BiH) – Dobroselo – Mazin – D1 na kojoj na području Općine Donji Lapac nemamo predviđenih radova rekonstrukcije kao ni projektnih aktivnosti.

Za novi koridor državne ceste D218 obilaznice naselja Donji Lapac koji je prikazan kao koridor trase u istraživanju Hrvatske ceste d.o.o. nemaju izrađenu studijsko - projektnu dokumentaciju.

Za planirane priključke na državnu cestu ili rekonstrukciju postojećih potrebno je izraditi projektnu dokumentaciju u skladu s Pravilnikom o uvjetima za projektiranje i izgradnju priključaka i prilaza na javnu cestu („Narodne novine“ broj 119/07) te ishoditi suglasnost Hrvatskih cesta d.o.o. u skladu s člankom 51. Zakona o cestama („Narodne novine“ broj 84/11, 22/13, 54/13, 148/13).


U cilju zaštite državne ceste potrebno je poštivati zaštitni pojas uz cestu u skladu s člankom 55. Zakona o cestama („Narodne novine“ broj 84/11, 22/13, 54/13, 148/13).

S poštovanjem,

Direktor Sektora:
Tomislav Cvjetko, dipl. ing. građ.



Na znanje:
- Pismohrana, ovdje

**HRVATSKE VODE**Vodnogospodarski odjel za slivove sjevernoga Jadrana
51000 RIJEKA, Đure Šporera 3Klasa: 350-02/14-01/549
Ur.broj: 374-23-4-15-6/LP/
Rijeka, 30.3.2015.REPUBLICA HRVATSKA
LIČKO-SENJSKA ŽUPANIJA
OPĆINA DONJI LAPAC

Primijeno: 03.04.2015.

Klasifikacijska oznaka	Organ. jed.	
350-02/14-01/16	03	
Uredžbeni broj	Pal.	Vrij.
2125/07-03-15-01	1	

LIČKO-SENJSKA ŽUPANIJA
OPĆINA DONJI LAPAC
Jedinstveni upravni odjel ✓**PREDMET : Prijedlog izmjena i dopuna Prostornog plana uređenja Općine Donji Lapac (Vaša Klasa: 350-02/14-01/8) – mišljenje**

Vežano na Vaš dopis od 12.3.2015. kojim tražite stručno mišljenje o prijedlogu izmjena i dopuna PPUO Donji Lapac, očitujemo se slijedeće:

Područje općine Donji Lapac ima slabije razvijenu površinsku hidrografsku mrežu, obzirom da je smješteno na vrlo propusnoj geološkoj podlozi. Najznačajniji vodotok je rijeka Una, smještena rubnim dijelom općine. Osim rijeke Une sa pritokama, svi ostali vodotoci su ponornice. Svi vodotoci općine Donji Lapac pripadaju crnomorskom slivu. U svim zatvorenim poljima dolazi redovito do sezonskih plavljenja uslijed nedovoljnog kapaciteta ponora.

Sustav uređenja vodotoka dio je cjelovitog sustava zaštite od štetnog djelovanja voda na području malog sliva Lika. Rijeka Una pripada vodama I. reda, a svi ostali vodotoci su II. reda. Osnovni podaci o vodotocima dani su po slijedećim cjelinama:

1. Rijeka Una sa pritokama

Unutar obuhvata općine Donji Lapac je dio gornjeg i srednjeg toka rijeke Une, koja je ujedno u tom dijelu međdržavni vodotok. Gornjim tokom smatra se dionica od izvora (na području općine Gračac) do utoka pritoke Unac (u BiH), a područje općine obuhvaća dio toka od Carev broda do Krša, gdje rijeka Una prelazi u teritorij BiH. Nakon cca 20,50 km toka kroz BiH ponovno postaje međdržavni vodotok, te ujedno unutar područja općine Donji Lapac, do prelaska u teritorij BiH kod Užljebića (Malo Seoce).

Površina neposrednog (orografskog) sliva unutar RH, za profil Malo Seoce iznosi 148,48 km², dok je hidrogeološki sliv puno veći. Na cijelom toku kroz područje općine rijeka Una je u prirodnom kanjonskom koritu; srednji tok Malo Seoce – Bužavica je u uskom kanjonu, a dio gornjeg toka, osim najnižvodnije dionice koja je u uskom kanjonu i područja Carev broda gdje protječe nešto širom dolinom, smješten je u relativno uskoj dolini širine 100 - 200 m.

Poplavama su potencijalno ugrožene okolne površine uz vodotok duž cijelog toka, posebno poljoprivredne površine u području Carev broda. Od infrastrukturnih građevina, potencijalno je ugrožena Unska željeznička pruga sa željezničkom stanicom Loskun, postajom Štrbački buk i željezničkom stanicom Kestenovac te kaptaža izvora Loskun. Sve ove građevine postavljene su dovoljno visoko iznad Une pa dosad nije zabilježena ugroza od plavljenja.

Mjerodavne protoke rijeke Une, prema postojećoj dokumentaciji, iznose:

PROFIL	Q ₁₀₀ m ³ /s
utok Krke (područje općine Gračac)	303,40
Martin brod – slap (nizvodno od Krša – na teritoriju BiH)	263,20

Za dionicu srednjeg toka nema preciznog podatka o maksimalnim protokama. Vodomjerna stanica Štrbački buk (šifra stanice 3410), započela je s radom 2009. g., a podaci o protokama raspoloživi su tek od 2012.g.

Manje lijevoobalne pritoke Une u obuhvatu općine nisu posebno obrađivane u studijskoj dokumentaciji i nisu uređivane.

2. Vodotoci - ponornice Lapačkog polja

Lapačkom polju gravitira veći broj manjih vodotoka. Cijelo polje, predstavlja širu ponornu zonu sa većim brojem ponora, tako da pojedini tokovi niti ne dopijevaju do glavnih ponora smještenih na jugoistočnom dijelu polja – području Bare. Taj dio polja sezonski poplavljuje uslijed nedovoljnog kapaciteta ponora. Najznačajniji tok je Visočica, koji u gornjem dijelu toka prima više bujičnih pritoka. U dijelu kroz naselje Donji Lapac, Visočica i pritoke uređivani su cestovnim propustima te djelomično kinetama i zatvorenim kanalima.

Nizvodno od naselja ovi tokovi te se razlijevaju po širem području prema ponornoj zoni Bare. Obzirom da ne postoje mjerenja, nema preciznih podataka o razinama vode u predponorskoj retenciji Lapačko polje - Bare. U priloženoj karti prirodna inundacija – retencija Lapačko polje – Bare iscrtana je za kotu 550 mn.n., što se prema dostupnoj dokumentaciji, do preciznijeg utvrđivanja javljajućih vodostaja, smatra maksimalnim vodostajem.

3. Vodotoci – ponornice Dobrosela

Na području Dobrosela nekoliko je manjih vodotoka – ponornica koje poniru u širim ponornim zonama sjeverno i južno od ceste Donji Lapac – Srb. Glavni ponori su sjeverno od navedene ceste. Ovi vodotoci osim cestovnim propustima nisu posebno uređivani. Preciznih podataka o kotama plavljenja polja – predponorskih retencija nema. Cesta Donji Lapac - Srb, koja presijeca polje, je u nasipu i plavljenja iste nisu zabilježena.

4. Ostali manji vodotoci

Osim vodotoka koji pripadaju gore navedenim cjelinama nekoliko je manjih tokova – ponornica, sa rijetkom pojavom tečenja (područja: Nebljusi, Doljani, Boričevac, Brezovac Dobroselski). O ovim vodotocima nema detaljnijih podataka.

Ciljevi uređenja vodotoka i zaštite od štetnog djelovanja voda

Infrastrukturni sustav uređenja vodotoka i zaštite od štetnog djelovanja voda nije uređen u dovoljnoj mjeri. Cilj uređenja vodotoka je osiguranje neškodljivog protoka slivnih voda, zaštita građevinskih područja, infrastrukturnih građevina, poljoprivrednih površina i drugih vrednijih sadržaja od bujičnih voda, te držanje erozije u prihvatljivim granicama.

Obrana od poplava

Operativna obrana od poplava za rijeku Unu, koja pripada vodama I. reda, provodi se temeljem Državnog planom obrane od poplava (NN84/2010), Glavnog provedbenog plana obrane od poplava i Provedbenog plana obrane od poplava, za Sektor E – Sjeverni Jadran, branjeno područje 25. „područje malog sliva Lika“, za dionice:

E.25.1. rijeka Una, Malo Seoce – Bužavica (km 0+000 – 17+750)

E.25.2. rijeka Una, Krš – utok Krke (km 0+000 – 7+500)

koje su u cijelosti odnosno dijelom u obuhvatu općine Donji Lapac.

Ostali vodotoci nisu uvršteni u operativne planove obrane od poplava.

Velikim vodama na vodotocima općine ugroženi su prvenstveno ponori i ponorne zone u kojima zbog ograničenog kapaciteta poniranja dolazi do plavljenja, zatim propusti na infrastrukturnim građevinama, te pojedine građevine i poljoprivredne površine uz vodne tokove i u ponornim zonama. Obrana od poplava temelji se na preventivnim mjerama uređenja vodotoka i zaštite ugroženih sadržaja uz redovno i dostatno održavanje zaštitnog sustava.

U **Obrazloženju**, vodotoke je potrebno obraditi u okviru prikaza površinskih voda, poglavlja o uređenju vodotoka i voda (dio vodnogospodarskog sustava), te sustava zaštite od štetnog djelovanja voda (obrana od poplava i bujičnih voda).

U **Odredbama za provođenje** potrebno je navesti slijedeće:

- (1) Sustav uređenja vodotoka dio je cjelovitog sustava zaštite od štetnog djelovanja voda na vodama područja malog sliva „Lika“. Koridor sustava linijski obuhvaća sve vodotoke slijedećih cjelina:
 1. *Rijeka Una s pritokama*
 2. *Vodotoci – ponornice Lapačkog polja*
 3. *Vodotoci – ponornice Dobrosela*
 4. *Ostali manji vodotoci - ponornice (područja: Nebljusi, Doljani, Boričevac, Brezovac Dobroselski)*prikazane u kartografskom prikazu 2.* „Vodnogospodarski sustav“.
- (2) Radi preciznijeg utvrđivanja koridora sustava uređenja vodotoka i zaštite od bujičnih voda, planira se za sve vodotoke i vode utvrditi inundacijsko područje, te javno vodno dobro i vodno dobro.
- (3) Do utvrđivanja inundacijskog područja (javnog vodnog dobra i vodnog dobra), širina koridora vodotoka obuhvaća prirodno ili uređeno korito vodotoka, s obostranim pojasom širine 10 m, mjereno od gornjeg ruba korita, vanjske nožice nasipa ili vanjskog ruba građevine uređenja toka.
- (4) Unutar navedenog koridora planira se dogradnja sustava uređenja vodotoka i zaštite od poplava, njegova mjestimična rekonstrukcija, sanacija i redovno održavanje korita i vodnih građevina.
- (5) Korištenje koridora i svi zahvati kojima nije svrha osiguranje protočnosti mogu se vršiti samo sukladno Zakonu o vodama.

- (6) Na zemljištu iznad natkrivenih vodotoka nije dozvoljena gradnja, osim gradnje javnih površina: prometnica, parkova i trgova.
- (7) Uređenje vodotoka provodi se na temelju planova Hrvatskih voda, usklađenim sa Strategijom upravljanja vodama.
- (8) Do utvrđivanja vodnog dobra i javnog vodnog dobra, kao mjerodavni kartografski podaci uzimaju se oni iz karata ovog Plana.
- (9) Operativna obrana od poplava za rijeku Unu, koja pripada vodama I. reda, provodi se temeljem Državnog planom obrane od poplava (NN84/2010), Glavnog provedbenog plana obrane od poplava i Provedbenog plana obrane od poplava, za Sektor E – Sjeverni Jadran, branjeno područje 25. „područje malog sliva Lika“, za dionice:
- E.25.1. rijeka Una, Malo Seoce – Bužavica (km 0+000 – 17+750)
- E.25.2. rijeka Una, Krš – utok Krke (km 0+000 – 7+500)
- koje su u cijelosti odnosno dijelom u obuhvatu općine Donji Lapac.
- (10) Radi obrane od poplava planira se dorada planova obrane od poplava te preventivne mjere uređenja i održavanja zaštitnog sustava.
- (11) Radi praćenja stanja i utvrđivanja poplavnih područja uzrokovanih nedovoljnim kapacitetom ponora planira se uspostava trajnog mjerenja nivoa povremene prirodne retencije Lapačko polje – Bare.
- (12) Za utvrđivanje plavljenih površina uz vodotoke (nedostatan kapacitet korita) i ostale ponorne zone planiraju se motrenja, mjerenja velikih voda i proračuni sa svrhom preciznijeg utvrđivanja poplavnih područja.

U prilogu je dan kartografski prikaz evidentiranih vodotoka i prirodne retencije Lapačko polje – Bare, prema kojem ih treba prikazati u kartografskim prikazima Plana: „Korištenje i namjena površina“, „Infrastrukturni sustavi – Vodnogospodarski sustav“ i „Uvjeti za korištenje, uređenje i zaštitu prostora“.

Direktor VGO Rijeka:


Darko Višnjic, dipl.ing.građ.

po ovlaštenju direktora VGO Rijeka
v.d. zamjenika direktora VGO Rijeka

Varija Rački, dipl.ing.građ.

Dostaviti:

1. VGI za male slivove Lika, Podvelebitsko primorje i otoci



REPUBLIKA HRVATSKA
MINISTARSTVO UNUTARNJIH POSLOVA
POLICIJSKA UPRAVA LIČKO-SENJSKA

Služba zajedničkih i upravnih poslova
Broj: 511-04-04-11-3058/1-15. PM
Gospić, 07.04.2015.

REPUBLIKA HRVATSKA
LIČKO-SENJSKA ŽUPANIJA
OPĆINA DONJI LAPAC

Datum: 13.04.2015.		Općen. jed.	
511-04/15-01/13			
Dok. broj: 2125/07-03-15-01		Pril.	Vrl.

OPĆINA DONJI LAPAC
Jedinstveni upravni odjel
Donji Lapac

Predmet: Izmjene o dopune Prostornog plana uređenja Općine Donji Lapac, zahtjevi vezani za zaštitu od požara - dostavljaju se;

Sveza: Vaš dopis Klasa: 350-02/14-01/08, ur.broj:2125/07-03-15-03, od 12 ožujka 2015.god.

Sukladno članku 90. Zakona o prostornom uređenju (NN153/13) i članku 23. Zakona o zaštiti od požara (NN 92/10) dostavljamo Vam slijedeće Zahtjeve koje je potrebno uvažiti prilikom izrade izmjena i dopuna Prostornog plana uređenja Općine Donji Lapac:

- prilikom određivanja trasa dalekovoda i mjesta postavljanja novih trafostanica kao i izgradnje objekata voditi računa o zaposjednutosti prostora i udaljenostima između objekata različite namjene kako bi se spriječio prijenos požara s objekata na okolni prostor i susjedne objekte. (Pravilnik o otpornosti na požar i drugim zahtjevima koje građevine moraju zadovoljiti u slučaju požara NN 29/13) i Pravilnik o temeljnim zahtjevima za zaštitu od požara elektroenergetskih postrojenja i uređaja (Narodne novine br.146/05).
- voditi računa o vodovodnoj mreži kako bi se osigurao priključak za izradu hidrantske mreže (Pravilnik o hidrantskoj mreži za gašenje požara NN 08/06).
- voditi računa o širini pristupnih cesta i prostora oko budućih građevina kako bi se osigurao nesmetan pristup vatrogasnim vozilima i nesmetana evakuacija i spašavanje ljudi, životinja i imovine (Pravilnik o uvjetima za vatrogasni pristup 35/94, 55/94 i 142/03).

S poštovanjem,


VODITELJ SLUŽBE
mr.sc./Jurica Butković





REPUBLIKA HRVATSKA
MINISTARSTVO ZAŠTITE OKOLIŠA
I PRIRODE

10000 Zagreb, Radnička cesta 80
Tel: 01 / 3717 111, fax: 01 / 4866 100

Uprava za zaštitu prirode

KLASA: 612-07/14-57/361

URBROJ: 517-07-2-2-15-4

Zagreb, 23. travnja 2015.

REPUBLIKA HRVATSKA
LIČKO-SENJSKA ŽUPANIJA
OPĆINA DONJI LAPAC

Primljeno:	04.05.2015.		
Klasifikacijska oznaka	250-02/14-01/30		Org. jed.
			03
Urudžbeni broj	2125/07-03-15-01	Pril.	Vrij.
		-	

LIČKO-SENJSKA ŽUPANIJA
OPĆINA DONJI LAPAC
Jedinstveni upravni odjel

Trg Nikole Tesle 1
53 250 Donji Lapac

PREDMET: Izmjene i dopune Prostornog plana uređenja Općine Donji Lapac
- prethodno mišljenje, daje se

Veza vaša KLASA: 350-02/14-01/8, URBROJ: 2125/07-03-15-03 od 12. 03. 2015.

Nastavno na vaš poziv na javnu raspravu o prijedlogu Izmjena i dopuna Prostornog plana uređenja Općine Donji Lapac u Ličko-senjskoj županiji, sukladno članku 97. Zakona o prostornom uređenju (Narodne novine, broj 153/2013), a u vezi sa člankom 101. istog Zakona, Ministarstvo zaštite okoliša i prirode, temeljem članka 22. stavak 2. Zakona o zaštiti prirode (Narodne novine, broj 80/2013) daje nositelju izrade plana

prethodno mišljenje

na prijedlog Izmjena i dopuna predmetnog plana kojeg je u ožujku 2015. godine izradio stručni izrađivač GKJ d.o.o. iz Zagreba.

Uvidom u predmetni plan utvrđeno je da za izgradnju mini hidroelektrana koje se planiraju na prirodnim vodotocima na području Općine Donji Lapac nisu određene lokacije.

Slijedom navedenog, izgradnju mini hidroelektrana ne planirati na području očuvanja ekološke mreže značajnom za vrste i stanišne tipove (POVS), HR2001069 - Kanjon Une, sukladno Uredbi o ekološkoj mreži (Narodne novine, broj 124/2013), zbog mogućih negativnih utjecaja na ciljne vrste područja ekološke mreže, rijetke stanišne tipove, zaštićene i/ili ugrožene vrste flore i faune.

Ostali dijelovi plana izrađeni su skladu s uvjetima zaštite prirode ovog Ministarstva (KLASA:612-07/14-57/361, URBROJ:517-07-2-2-14-2) od 4. 12. 2014. godine.

Sukladno članku 45. Zakona o zaštiti prirode smatra se da je za predmetne izmjene i dopune proveden postupak ocjene prihvatljivosti za ekološku mrežu.



POMOĆNIK MINISTRA

Nenad Strizrep

Dostavlja se:

1. Naslovu
2. U spis predmeta - ovdje



REPUBLIKA HRVATSKA
MINISTARSTVO ZAŠTITE OKOLIŠA
I PRIRODE

10000 Zagreb, Radnička cesta 80
Tel: 01 / 3717 111, fax: 01 / 4866 100

Uprava za zaštitu prirode

KLASA: 612-07/14-57/361

URBROJ: 517-07-2-2-15-6

Zagreb, 29. travnja 2015.

LIČKO-SENJSKA ŽUPANIJA
OPĆINA DONJI LAPAC
Jedinstveni upravni odjel

Trg Trg Nikole Tesle 1
53 250 Donji Lapac

PREDMET: Izmjene i dopune Prostornog plana uređenja Općine Donji Lapac
- prethodno mišljenje, daje se

Veza vaša KLASA: 350-02/14-01/28, URBROJ: 2125/07-03-15-01 od 28. 04. 2015.

Vezano za vaš zahtjev za izdavanjem pozitivnog mišljenja na ispravljeni Nacrt konačnog prijedloga Izmjena i dopuna Prostornog plana uređenja Općine Donji Lapac u Ličko-senjskoj županiji, sukladno članku 101. Zakona o prostornom uređenju (Narodne novine, broj 153/2013), Ministarstvo zaštite okoliša i prirode temeljem članka 22. stavak 2. Zakona o zaštiti prirode (Narodne novine, broj 80/2013) daje nositelju izrade plana

prethodno mišljenje

da je predmetni plan kojeg je u travnju 2015. godine izradio stručni izrađivač GKJ d.o.o. iz Zagreba, ispravljen sukladno primjedbama ovog Ministarstva (612-07/14-57/361, URBROJ:517-07-2-2-14-4) od 23. 4. 2015. godine.



Dostavlja se:

1. Naslovu
2. U spis predmeta - ovdje

**HRVATSKE VODE**

Vodnogospodarski odjel za slivove sjevernoga Jadrana
51000 RIJEKA, Đure Šporera 3

Klasa: 350-02/14-01/549
Ur.broj: 374-23-4-15-~~8~~LP/
Rijeka, 5.6.2015.

REPUBLIKA HRVATSKA
LIČKO-SENJSKA ŽUPANIJA
OPĆINA DONJI LAPAC

Primljeno: 15.06.2015.		
Klasifikacijska oznaka	Organ. jed.	
350-02/14-01/36	03	
Urudžbeni broj	Pril.	Vrij.
225/07-03-15-02	-	

LIČKO-SENJSKA ŽUPANIJA
OPĆINA DONJI LAPAC
Jedinstveni upravni odjel

**PREDMET : Izmjene i dopune PPUO Donji Lapac-nacrtnog konačnog prijedloga
plana (Vaša Klasa: 350-02/14-01/31) – mišljenje**

Prijedlog PPUO Donji Lapac je izrađen u skladu sa planskim smjernicama
Hrvatskih voda te sa ranije izdanim mišljenjem Hrvatskih voda od 30.3.2015. godine.

Direktor VGO Rijeka:

Darko Višnjić, dipl.ing.građ.



~~po ovlaštenju direktora VGO Rijeka
v.d. zamjenika direktora VGO Rijeka
Vanja Rački, dipl.ing.građ.~~

Dostaviti:

1. VGI za male slivove Lika, Podvelebitsko primorje i otoci

Stručni stav i obrazloženje stručnog stava izrađivača plana na očitovanja, prijedloge i primjedbe sudionika u javnoj raspravi za Izmjene i dopune PPUO Donji Lapac

Broj	Podnositelj	Adresa	Klasa, Urbroj, Datum	K.Č.	K.O.	Primjedba / Mišljenje	Prihvaćanje	Stručno mišljenje izrađivača
1	Dalibor Zobenica	Oraovac 7/G, Donji Lapac	iz knjige primjedbi, 30.3.2015.	112, 113/1, 113/2, 113/3, 114, 115, 116, 1703	Oraovac	Podnositelj moli da se čestice stave u građevinsko područje.	Prihvaća se.	Navedene čestice već su uvrštene u građevinsko područje.
2	Ilija Dražić		iz knjige primjedbi	dio 166/1	Oraovac	Na planu nije evidentirano glavno groblje u naselju Oraovac.	Prihvaća se.	
3	Milorad Vein i Dragan Duraković		iz knjige primjedbi, 31.3.2015.	1110/1, 1110/2, 1110/3	G. Lapac	Podnositelji mole da se čestice stave u građevinsko područje.	Prihvaća se.	
4	Jovica Vladetić		iz knjige primjedbi, 31.3.2015.	1741	D. Lapac	Podnositelj moli da se čestica stavi u građevinsko područje.	Prihvaća se.	
5	Mirko Majstorović		iz knjige primjedbi, 31.3.2015.	1700/2	D. Lapac	Podnositelj moli da se čestica stavi u građevinsko područje.	Prihvaća se.	
6	Milan Miljuš		iz knjige primjedbi, 1.4.2015.	1107/2, 1106/2	G. Lapac	Podnositelj moli da se čestice stave u građevinsko područje.	Prihvaća se.	
7	Mira Popović		iz knjige primjedbi, 1.4.2015.	dio 350/2	Nebljusi	Podnositelj moli da se dio čestice (uz cestu) stavi u građevinsko područje.	Prihvaća se.	
8	Gojko Đukić i Milan Đukić		iz knjige primjedbi, 3.4.2015.	781, 15/4	Dnopolje	Podnositelji mole da se čestice stave u građevinsko područje.	Prihvaća se.	
9	za Općinu Donji Lapac - Milan Đukić		iz knjige primjedbi, 3.4.2015.	576/7, 584/27, 584/26, 593/3, 584/25, 584/24, 585/8, 593/5, 598/16	D. Lapac	Podnositelj moli da se čestice stave u T1 namjenu budući su prije pripadale bivšem hotelu "Kamensko" ili staviti u namjenu R1, a T1 minimalno proširiti prema jugu. U prilogu skica 4.39.	Prihvaća se.	Traženo je stavljeno u ugostiteljsko-turističku namjenu - hotel (T1).
10	za Općinu Donji Lapac - Milan Divjak		iz knjige primjedbi, 3.4.2015.	2328, dio 2327	D. Lapac	Kako se u sklopu groblja Vedriš planira gradnja mrtvačnice, tražimo da se navedeno groblje označi u stvarnoj površini te u tekstualnom dijelu plana da mogućnost gradnje mrtvačnice prema dostavljenoj skici.	Prihvaća se.	Površina groblja proširena je do koridora ceste prema skici. U odredbama za provođenje u čl. 23. i 72. već je navedena mogućnost gradnje mrtvačnice na površinama groblja.
11	Zdenko Matešić	Kestenovac 66, Kestenovac	iz knjige primjedbi, 7.4.2015.		Štrbci, Kestenovac	Dostavljam na listu građevinska područja 4.14. u grafičkom obliku primjedbu-prijedlog, u prilogu 3 lista.	Djelomično se prihvaća.	Trasa lokalne ceste izmijenjena je prema stvarnom stanju. Rekreativna zona proširena je prema istoku uz rijeku Unu. Traženo proširenje prema jugu obuhvaća površinu od gotovo 6 ha pod gospodarskom šumom (Š1). Šume i šumska zemljišta su dobra od interesa za RH te prema Zakonu o šumama, Odredbama Prostornog plana uređenja Ličko-senjske županije i planskim smjericama Ministarstva poljoprivrede, Uprave šumarstva, lovstva i drvne industrije za izradu ovog Plana (Klasa: 350-02/14-01/49, Urbroj: 2125/07-03-14-01 od 23.11.14.) prenamjena šumskih površina u građevinsko područje dozvoljena je samo iznimno.
12	za Visočica d.o.o. - Darko Tankosić		iz knjige primjedbi, 7.4.2015.			Uvidom u prostorni plan uvidjeli smo da na karti br. 2d nije ucrtan postojeći vodovod od Nebljusa do Užljebića izgrađen 2008./09. godine. Predlažemo i da se u plan uvrsti planirana izgradnja magistralnog cjevovoda od Zobenčinog Gaja do Zbijega Lapačkog, u prilogu grafički prikaz prijedloga.	Prihvaća se.	
13	za Općinu Donji Lapac - načelnik Ilija Obradović		iz knjige primjedbi, 7.4.2015.		Kestenovac	U predloženim I&D PPUO Donji Lapac na strani br. 4.14. u zoni rijeke Une, stavljeni su dvije zone T1 i T2 koje kao takve nisu bile u starom planu, kao što iste nisu bile prijedlog općine Donji Lapac za I&D.	Djelomično se prihvaća.	Spomenute zone T1 i T2 namjene planirane su unutar građevinskog područja u planu na snazi, kao i kroz prijedlog izmjena i dopuna Plana. Radni materijali su već u ranoj fazi izrade dostavljeni Nositelju izrade na konzultacije i na predmetni dio nije bilo primjedbi. S obzirom da je sukladno odredbama Plana gradnja građevina ugostiteljsko-turističke namjene moguća unutar građevinskog područja i naknadnim konzultacijama s Nositeljem izrade, prijedlog Plana u tom dijelu nije mijenjan.

Stručni stav i obrazloženje stručnog stava izrađivača plana na očitovanja, prijedloge i primjedbe sudionika u javnoj raspravi za Izmjene i dopune PPUO Donji Lapac

Broj	Podnositelj	Adresa	Klasa, Urbroj, Datum	K.Č.	K.O.	Primjedba / Mišljenje	Prihvaćanje	Stručno mišljenje izrađivača
14	za Općinu Donji Lapac - Milan Divjak		iz knjige primjedbi, 7.4.2015.	1/1/1180	D. Lapac	Tražimo proširenje Poslovne zone Jug prema dostavljenoj skici 4.45., razlog proširenja na zemljište u vlasništvu RH. Vežano na Poslovnu zonu Sjever - izuzeti k.č.br. 1180/1 (skica 4.38.) iz Poslovne zone i staviti u građevinsko područje naselja, a bolje-vidnije napraviti granicu između poslovne zone i granica naselja Donji Lapac - sve prikazano u prilogu.	Djelomično se prihvaća.	Poslovna zona Jug proširena je prema skici. Poslovna zona Sjever proširena je prema skici. Što se tiče k.č.br. 1180/1 za koju se traži prenamjena iz poslovne namjene u građevinsko područje naselja, prijedlog se ne može prihvatiti zbog Odredbi Prostornog plana Ličko-senjske županije, čl.98.: "udaljenost izdvojenih zona gospodarske namjene od ruba građevinskog područja naselja uvjetuje se širinom pojasa od minimalno 50 m."
15	Indira Mitar-Čulić		iz knjige primjedbi, 7.4.2015.	691	Dnopolje	Molim da se kuća na adresi Dnopolje 9a na čestici k.č.br. 691 sa pripadajućom okućnicom od 1000 m2, uvrsti u građevinsko područje.	Djelomično se prihvaća.	Nije priložena skica te je, prema ortofoto snimci, dio čestice sa kućom i okućnicom, površine oko 1000 m2 prenamijenjen u građevinsko područje.
16	za Općinu Donji Lapac - Milan Divjak		iz knjige primjedbi, 7.4.2015.			Veći broj objekata trebalo bi staviti u građevinsko područje. Radi se o zaseoku Lapačka Koriti i dijelu Bujadnica koje spadaju u naselje Donji Lapac. Priložene su karte sa označenim česticama.	Prihvaća se.	
17	HAKOM	Roberta Frangeša Mihanovića 9, Zagreb	Klasa: 350-05/14-01/352, Urbroj: 376-10/SV-15-4 (HP), Zagreb, 17.3.2015.			Uvidom u dostavljeni prijedlog Izmjena i dopuna PPUO Donji Lapac za javnu raspravu potvrđujemo da na prijedlog nemamo primjedbi.	Prihvaća se.	Positivno mišljenje.
18	RH, Ministarstvo obrane, Uprava za materijalne resurse, Sektor za nekretnine, graditeljstvo i zaštitu okoliša, Služba za graditeljstvo i zaštitu okoliša		Klasa: 350-02/14-01/253, Urbroj: 512M3-020201-15-4, Zagreb, 24.3.2015.			Na temelju odredbe čl.92. Zakona o obrani i Pravilnika o zaštitnim i sigurnosnim zonama vojnih objekata obavještavamo vas da na navedenom području obuhvata plana nema zahtjeva obrane. Sukladno navedenom nemamo zahtjeva tijekom izrade navedenog Plana.	Prihvaća se.	Nemaju zahtjeva.
19	Hrvatske ceste, Poslovna jedinica Zadar, Tehnička ispostava Gospić	Smiljanska 39, Gospić	Klasa: 350-02/15-1/82, Ur.br.: 345-560/502-15-3, Gospić, 30.3.2015.	2260/7, dio 2617	D. Lapac	Na javnom izlaganju o prijedlogu Izmjena i dopuna PPU Općine Donji Lapac, uočeno je da za dio zemljišta kojim gospodare Hrvatske ceste d.o.o., potrebno izvršiti određene korekcije plana. Na k.č.br. 2260/7 i 2617, k.o. Donji Lapac ranije su izgrađeni jednostavna poslovna zgrada i nadstrešnica za sol. Za navedene objekte ishodovano je Rješenje o izvedenom stanju čime su objekti legalizirani na postojećoj lokaciji. Za kasniju eventualnu izgradnju silosa za sol potrebno je navedene parcele svrstati u komunalno-servisnu namjenu (K3) obzirom da se zadržavanjem stambene namjene onemogućava daljnje uređenje i korištenje navedenih parcela.	Prihvaća se.	
20	Hrvatske ceste, Sektor za razvoj i strateško planiranje, Odjel za razvoj i planiranje	Vončinina 3, Zagreb	Klasa: 350-02/15-1/82, Urbroj: 345-211/516-2015-4/DB, Zagreb, 31.3.2015.			Uvidom u dostavljeni CD utvrđujemo da je Prijedlog I&D PPUO Donji Lapac u skladu s Odlukom o razvrstavanju javnih cesta. Temeljem spomenute odluke područjem Općine Donji Lapac prolazi državna cesta D218 G.P.Užjebić (gr. BiH) – Dobroselo – Mazin – D1 na kojoj na području Općine Donji Lapac nemamo predviđenih radova rekonstrukcije kao ni projektnih aktivnosti. Za novi koridor državne ceste D218 obilaznice naselja Donji Lapac koji je prikazan kao koridor trase u istraživanju Hrvatske ceste d.o.o. nemaju izrađenu studijsko - projektnu dokumentaciju. Za planirane priključke na državnu cestu ili rekonstrukciju postojećih potrebno je izraditi projektnu dokumentaciju u skladu s Pravilnikom o uvjetima za projektiranje i izgradnju priključaka i prilaza na javnu cestu te ishoditi suglasnost Hrvatskih cesta d.o.o. u skladu s člankom 51. Zakona o cestama. U cilju zaštite državne ceste potrebno je poštivati zaštitni pojas uz cestu u skladu s člankom 55. Zakona o cestama.	Prihvaća se.	Sve navedeno već je ugrađeno u Plan.

Stručni stav i obrazloženje stručnog stava izrađivača plana na očitovanja, prijedloge i primjedbe sudionika u javnoj raspravi za Izmjene i dopune PPUO Donji Lapac

Broj	Podnositelj	Adresa	Klasa, Urbroj, Datum	K.Č.	K.O.	Primjedba / Mišljenje	Prihvaćanje	Stručno mišljenje izrađivača
21	Hrvatske vode, Vodnogospodarski odjel za slivove sjevernoga Jadrana	Đure Šporera 3, Rijeka	Klasa: 350-02/14-01/549, Ur.broj: 374-23-4-15-6/LP/, Rijeka, 30.3.2015.			U obrazloženju potrebno je obraditi vodotoke (sukladno podacima koji su dani u dopisu) u okviru prikaza površinskih voda, poglavlja o uređenju vodotoka i voda (dio vodnogospodarskog sustava), te sustava zaštite od štetnog djelovanja voda (obrana od poplava i bujičnih voda). Odredbe za provođenje potrebno je dopuniti sa podacima danima u dopisu. U prilogu je dan kartografski prikaz evidentiranih vodotoka i prirodne retencije Lapačko polje – Bare, prema kojem ih treba prikazati u kartografskim prikazima Plana: "Korištenje i namjena površina", "Infrastrukturni sustavi – vodnogospodarski sustav" i "Uvjeti za korištenje, uređenje i zaštitu prostora".	Prihvaća se.	Traženo je ugrađeno u grafički i tekstualni dio Plana.
22	Ministarstvo unutarnjih poslova, Policijska uprava Ličko-senjska, Služba zajedničkih i upravnih poslova		Broj: 511-04-04-11-3058/1-15.PM Gospić, 07.04.2015.			Sukladno članku 90. Zakona o prostornom uređenju i članku 23. Zakona o zaštiti od požara dostavljamo Vam slijedeće Zahtjeve koje je potrebno uzeti u obzir prilikom izrade izmjena i dopuna PPUO Donji Lapac: - prilikom određivanja trasa dalekovoda i mjesta postavljanja novih trafostanica kao i izgradnje objekata voditi računa o zaposjednutosti prostora i udaljenostima između objekata različite namjene kako bi se spriječio prijenos požara s objekata na okolni prostor i susjedne objekte. (Pravilnik o otpornosti na požar i drugim zahtjevima koje građevine moraju zadovoljiti u slučaju požara) i Pravilnik o temeljnim zahtjevima za zaštitu od požara elektroenergetskih postrojenja i uređaja. - voditi računa o vodovodnoj mreži kako bi se osigurao priključak za izradu hidrantske mreže (Pravilnik o hidrantskoj mreži za gašenje požara). - voditi računa o širini pristupnih cesta i prostora oko budućih građevina kako bi se osigurao nesmetan pristup vatrogasnim vozilima i nesmetana evakuacija i spašavanje ljudi, životinja i imovine (Pravilnik o uvjetima za vatrogasni pristup).	Prihvaća se.	Sve traženo je ugrađeno (ili već bilo ugrađeno) u Plan.
23	Ministarstvo zaštite okoliša i prirode, Uprava za zaštitu prirode	Radnička cesta 80, Zagreb	Klasa: 612-07/14-57/361, Urbroj: 517-07-2-2-15-4, Zagreb, 23.4.2015.			Uvidom u predmetni plan utvrđeno je da za izgradnju mini hidroelektrana koje se planiraju na prirodnim vodotocima na području Općine Donji Lapac nisu određene lokacije. Slijedom navedenog, izgradnju mini hidroelektrana ne planirati na području očuvanja ekološke mreže značajnom za vrste i stanišne tipove (POVS), HR2001069 - Kanjon Une, sukladno Uredbi o ekološkoj mreži, zbog mogućih negativnih utjecaja na ciljne vrste područja ekološke mreže, rijetke stanišne tipove, zaštićene i/ili ugrožene vrste flore i faune. Ostali dijelovi plana izrađeni su skladu s uvjetima zaštite prirode ovog Ministarstva (KLASA:612-07/14-57/361, URBROJ:517-07-2-2-14-2) od 4. 12. 2014. godine. Sukladno članku 45. Zakona o zaštiti prirode smatra se da je za predmetne izmjene i dopune proveden postupak ocjene prihvatljivosti za ekološku mrežu.	Prihvaća se.	Traženo je ugrađeno u tekstualni dio Plana.
24	Ministarstvo zaštite okoliša i prirode, Uprava za zaštitu prirode	Radnička cesta 80, Zagreb	Klasa: 612-07/14-57/361, Urbroj: 517-07-2-2-15-6, Zagreb, 29.4.2015.			Pozitivno mišljenje.	Prihvaća se.	
25	Hrvatske vode, Vodnogospodarski odjel za slivove sjevernoga Jadrana	Đure Šporera 3, Rijeka	Klasa: 350-02/14-01/549, Ur.broj: 374-23-4-15-11/LP/, Rijeka, 5.6.2015.			Pozitivno mišljenje.	Prihvaća se.	