

LIČKO-SENJSKA ŽUPANIJA  
 IZMJENE I DOPUNE  
 PROSTORNOG PLANA UREĐENJA  
 OPĆINE DONJI LAPAC

KONAČNI PRIJEDLOG PLANA

GRAĐEVINSKA PODRUČJA



**4.7.**

naselje: **NEBLJUSI**  
 k.o: **NEBLJUSI**




0 100 m mjerilo 1:5000

Tumač znakovlja:

GRANICE

-  DRŽAVNA GRANICA
-  ŽUPANIJSKA GRANICA

GRAĐEVINSKA PODRUČJA NASELJA

-  IZGRAĐENI DIO GRAĐEVINSKOG PODRUČJA NASELJA
-  NEIZGRAĐENI DIO GRAĐEVINSKOG PODRUČJA NASELJA
-  NEUREĐENI DIO GRAĐEVINSKOG PODRUČJA NASELJA

IZDVOJENA GRAĐEVINSKA PODRUČJA IZVAN NASELJA




- |   |   |  |
|---|---|--|
|  IZGRAĐENO |  NEIZGRAĐENO | PROIZVODNA NAMJENA   |
|  I1        |  I3          | I1 - pretežito industrijska, I3 - farme / tovilišta, klaonica                                |
|  K         |  K3          | POSLOVNA NAMJENA   |
|  K3        |   | K3 - komunalno-servisna  |
|  I/K       |  I/K         | PROIZVODNA / POSLOVNA NAMJENA  |
|  T         |  T           | UGOSTITELJSKO-TURISTIČKA NAMJENA   |
|  T1        |  T2          | T1 - hotel / motel, T2 - turističko naselje, T3 - kamp, T4 - ugostiteljsko-turistički objekt |
|  R        |   | SPORTSKO-REKREACIJSKA NAMJENA  |
|  R1      |   | R1 - sportsko-rekreacijski centar  |
|  T/R     |  T/R       | UGOSTITELJSKO-TURISTIČKA / SPORTSKO-REKREACIJSKA NAMJENA                                     |

POVRŠINE IZVAN NASELJA


-  VODOTOK - RIJEKA UNA

-  GROBLJE

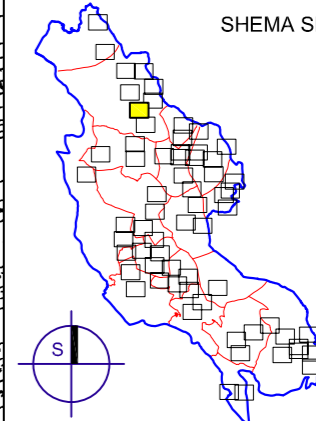
PROMET, INFRASTRUKTURNI SUSTAVI I MREŽE

-  INFRASTRUKTURNA GRAĐEVINA OD DRŽAVNOG I ŽUPANIJSKOG ZNAČAJA
-  TRANSFORMATORSKA STANICA
-  ŽELJEZNIČKA PRUGA

PLANSKE MJERE ZAŠTITE

-  OBUHVAT OBEZNE IZRADE PROSTORNOG PLANA UŽEG PODRUČJA

SHEMA SPAJANJA LISTOVA



Stručni tim u izradi plana:

**GKJDOO** Zavod za prostorno planiranje,  
 Goran Karlović j.d.o.o. razvoj i zaštitu okoliša  
 Ličko-senjske županije

