

LIČKO-SENJSKA ŽUPANIJA  
**IZMJENE I DOPUNE**  
**PROSTORNOG PLANA UREĐENJA**  
**OPĆINE DONJI LAPAC**

KONAČNI PRIJEDLOG PLANA

**GRAĐEVINSKA PODRUČJA**


**4.8.**

**naselje: NEBLJUSI**  
**k.o: NEBLJUSI**




0 100 m mjerilo 1:5000

**Tumač znakovlja:**

**GRANICE**

-  DRŽAVNA GRANICA
-  ŽUPANIJSKA GRANICA






**GRAĐEVINSKA PODRUČJA NASELJA**

-  IZGRAĐENI DIO GRAĐEVINSKOG PODRUČJA NASELJA
-  NEIZGRAĐENI DIO GRAĐEVINSKOG PODRUČJA NASELJA
-  NEUREĐENI DIO GRAĐEVINSKOG PODRUČJA NASELJA

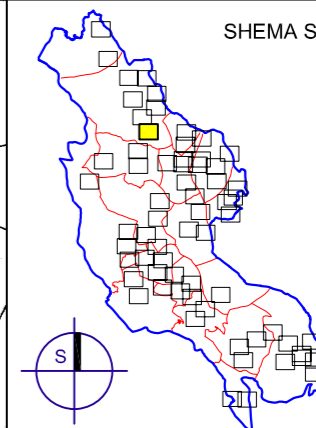
**IZDVOJENA GRAĐEVINSKA PODRUČJA IZVAN NASELJA**

-  IZGRAĐENO
-  NEIZGRAĐENO
-  PROIZVODNA NAMJENA  
I1 - pretežito industrijska, I3 - farme / tovilišta, klaonica
-  POSLOVNA NAMJENA  
K3 - komunalno-servisna
-  PROIZVODNA / POSLOVNA NAMJENA
-  UGOSTITELJSKO-TURISTIČKA NAMJENA  
T1 - hotel / motel, T2 - turističko naselje, T3 - kamp, T4 - ugostiteljsko-turistički objekt
-  SPORTSKO-REKREACIJSKA NAMJENA  
R1 - sportsko-rekreacijski centar
-  UGOSTITELJSKO-TURISTIČKA / SPORTSKO-REKREACIJSKA NAMJENA

**POVRŠINE IZVAN NASELJA**

-  VODOTOK - RIJEKA UNA
-  GROBLJE
- PROMET, INFRASTRUKTURNI SUSTAVI I MREŽE**
-  INFRASTRUKTURNA GRADEVINA OD DRŽAVNOG I ŽUPANIJSKOG ZNAČAJA
-  TRANSFORMATORSKA STANICA
-  ŽELJEZNIČKA PRUGA
- PLANSKE MJERE ZAŠTITE**
-  OBUHVAT OBVEZNE IZRADE PROSTORNOG PLANA UŽEG PODRUČJA

**SHEMA SPAJANJA LISTOVA**



Stručni tim u izradi plana:  
**GKJDOO** **Zavod za prostorno planiranje,**  
 Goran Karlović j.d.o.o. **razvoj i zaštitu okoliša**  
 Ličko-senjske županije

