

LIČKO-SENJSKA ŽUPANIJA
 IZMJENE I DOPUNE
 PROSTORNOG PLANA UREĐENJA
 OPĆINE DONJI LAPAC

KONAČNI PRIJEDLOG PLANA

GRAĐEVINSKA PODRUČJA



4.9.

naselje: **DNOPOLJE-KRUGE**
 k.o: **DNOPOLJE-KRUGE**

0 100 m mjerilo 1:5000

Tumač znakovlja:

GRANICE

-  DRŽAVNA GRANICA
-  ŽUPANIJSKA GRANICA


GRAĐEVINSKA PODRUČJA NASELJA

-  IZGRAĐENI DIO GRAĐEVINSKOG PODRUČJA NASELJA
-  NEIZGRAĐENI DIO GRAĐEVINSKOG PODRUČJA NASELJA
-  NEUREĐENI DIO GRAĐEVINSKOG PODRUČJA NASELJA

IZDVOJENA GRAĐEVINSKA PODRUČJA IZVAN NASELJA




-  IZGRAĐENO
-  NEIZGRAĐENO
-  PROIZVODNA NAMJENA
I1 - pretežito industrijska, I3 - farme / tovljišta, klaonica
-  POSLOVNA NAMJENA
K3 - komunalno-servisna
-  PROIZVODNA / POSLOVNA NAMJENA
-  UGOSTITELJSKO-TURISTIČKA NAMJENA
T1 - hotel / motel, T2 - turističko naselje, T3 - kamp, T4 - ugostiteljsko-turistički objekt
-  SPORTSKO-REKREACIJSKA NAMJENA
R1 - sportsko-rekreacijski centar
-  UGOSTITELJSKO-TURISTIČKA / SPORTSKO-REKREACIJSKA NAMJENA

POVRŠINE IZVAN NASELJA

-  VODOTOK - RIJEKA UNA

-  GROBLJE

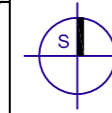
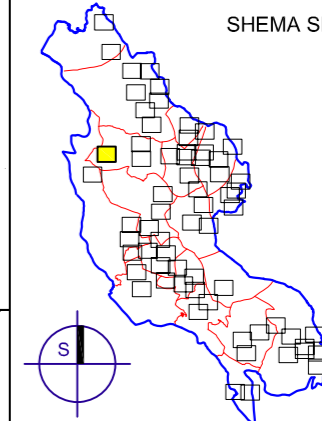
PROMET, INFRASTRUKTURNI SUSTAVI I MREŽE

-  INFRASTRUKTURNA GRADEVINA OD DRŽAVNOG I ŽUPANIJSKOG ZNAČAJA
-  TRANSFORMATORSKA STANICA
-  ŽELJEZNIČKA PRUGA

PLANSKE MJERE ZAŠTITE

-  OBUHVAT OBVEZNE IZRADE PROSTORNOG PLANA UŽEG PODRUČJA

SHEMA SPAJANJA LISTOVA



Stručni tim u izradi plana:

GKJDOO **Zavod za prostorno planiranje,**
 Goran Karlović j.d.o.o. **razvoj i zaštitu okoliša**
 Ličko-senjske županije

**UPU TURISTIČKO-REKREACIJSKE ZONE
 KRUGE**

