

LIČKO-SENJSKA ŽUPANIJA
IZMJENE I DOPUNE
PROSTORNOG PLANA UREĐENJA
OPĆINE DONJI LAPAC

KONAČNI PRIJEDLOG PLANA

GRAĐEVINSKA PODRUČJA



4.11.

naselje: KRUGE-NEBLJUSI
k.o: KRUGE-NEBLJUSI




0 100 m mjerilo 1:5000

Tumač znakovlja:

GRANICE

-  DRŽAVNA GRANICA
-  ŽUPANIJSKA GRANICA







GRAĐEVINSKA PODRUČJA NASELJA

-  IZGRAĐENI DIO GRAĐEVINSKOG PODRUČJA NASELJA
-  NEIZGRAĐENI DIO GRAĐEVINSKOG PODRUČJA NASELJA
-  NEUREĐENI DIO GRAĐEVINSKOG PODRUČJA NASELJA


IZDVOJENA GRAĐEVINSKA PODRUČJA IZVAN NASELJA

- | | | |
|---|---|--|
|  IZGRAĐENO |  NEIZGRAĐENO | PROIZVODNA NAMJENA |
|  K |  K | I1 - pretežito industrijska, I3 - farme / tovilišta, klaonica |
|  I/K |  I/K | POSLOVNA NAMJENA |
|  T |  T | K3 - komunalno-servisna |
|  R | | PROIZVODNA / POSLOVNA NAMJENA |
|  T/R | | UGOSTITELJSKO-TURISTIČKA NAMJENA |
| | | T1 - hotel / motel, T2 - turističko naselje, T3 - kamp, T4 - ugostiteljsko-turistički objekt |
| | | SPORTSKO-REKREACIJSKA NAMJENA |
| | | R1 - sportsko-rekreacijski centar |
| | | UGOSTITELJSKO-TURISTIČKA / SPORTSKO-REKREACIJSKA NAMJENA |

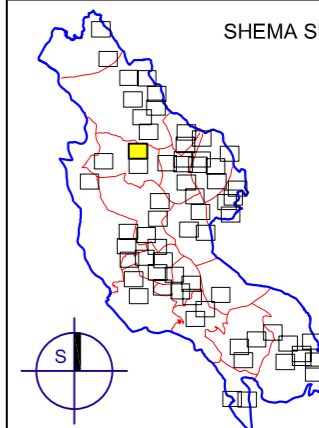
POVRŠINE IZVAN NASELJA

-  VODOTOK - RIJEKA UNA
-  GROBLJE
-  PROMET, INFRASTRUKTURNI SUSTAVI I MREŽE
-  INFRASTRUKTURNA GRAĐEVINA OD DRŽAVNOG I ŽUPANIJSKOG ZNAČAJA
-  TRANSFORMATORSKA STANICA
-  ŽELJEZNIČKA PRUGA

PLANSKE MJERE ZAŠTITE

-  OBUHVAT OBVEZNE IZRADE PROSTORNOG PLANA UŽEG PODRUČJA

HEMA SPAJANJA LISTOVA



Stručni tim u izradi plana:

GKJDOO **Zavod za prostorno planiranje,**
 Goran Karlović j.d.o.o. **razvoj i zaštitu okoliša**
 Ličko-senjske županije