

LIČKO-SENJSKA ŽUPANIJA
IZMJENE I DOPUNE
PROSTORNOG PLANA UREĐENJA
OPĆINE DONJI LAPAC

KONAČNI PRIJEDLOG PLANA

GRAĐEVINSKA PODRUČJA



4.16.

naselje: G.ŠTRBICI-KRUGE
k.o: KRUGE




0 100 m mjerilo 1:5000

Tumač znakovlja:

GRANICE

-  DRŽAVNA GRANICA
-  ŽUPANIJSKA GRANICA

GRAĐEVINSKA PODRUČJA NASELJA

-  IZGRAĐENI DIO GRAĐEVINSKOG PODRUČJA NASELJA
-  NEIZGRAĐENI DIO GRAĐEVINSKOG PODRUČJA NASELJA
-  NEUREĐENI DIO GRAĐEVINSKOG PODRUČJA NASELJA

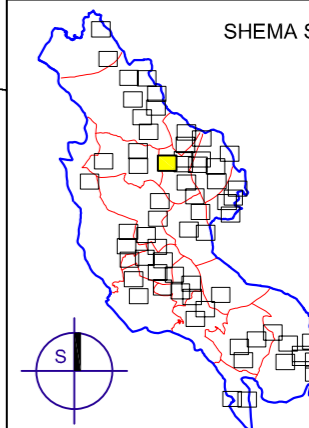
IZDVOJENA GRAĐEVINSKA PODRUČJA IZVAN NASELJA

-   PROIZVODNA NAMJENA
I1 - pretežito industrijska, I3 - farme / tovilišta, klaonica
-   POSLOVNA NAMJENA
K3 - komunalno-servisna
-   PROIZVODNA / POSLOVNA NAMJENA
-   UGOSTITELJSKO-TURISTIČKA NAMJENA
T1 - hotel / motel, T2 - turističko naselje, T3 - kamp, T4 - ugostiteljsko-turistički objekt
-  SPORTSKO-REKREACIJSKA NAMJENA
R1 - sportsko-rekreacijski centar
-   UGOSTITELJSKO-TURISTIČKA / SPORTSKO-REKREACIJSKA NAMJENA

POVRŠINE IZVAN NASELJA

-  VODOTOK - RIJEKA UNA
-   GROBLJE
-  PROMET, INFRASTRUKTURNI SUSTAVI I MREŽE
INFRASTRUKTURNA GRAĐEVINA OD DRŽAVNOG I ŽUPANIJSKOG ZNAČAJA
-  TRANSFORMATORSKA STANICA
-  ŽELJEZNIČKA PRUGA
- PLANSKE MJERE ZAŠTITE**
 OBUHVAT OBVEZNE IZRADE
 PROSTORNOG PLANA UŽEG PODRUČJA

SHEMA SPAJANJA LISTOVA



Stručni tim u izradi plana:

GKJDOO **Zavod za prostorno planiranje,**
Goran Karlović j.d.o.o. **razvoj i zaštitu okoliša**
Ličko-senjske županije