

LIČKO-SENJSKA ŽUPANIJA
 IZMJENE I DOPUNE
 PROSTORNOG PLANA UREĐENJA
 OPĆINE DONJI LAPAC

KONAČNI PRIJEDLOG PLANA

GRAĐEVINSKA PODRUČJA



4.19.

naselje: KESTENOVAC-G.ŠTRBCI
k.o: ŠTRBCI-KESTENOVAC




0 100 m mjerilo 1:5000

Tumač znakovlja:

GRANICE

-  DRŽAVNA GRANICA
-  ŽUPANIJSKA GRANICA







GRAĐEVINSKA PODRUČJA NASELJA

-  IZGRAĐENI DIO GRAĐEVINSKOG PODRUČJA NASELJA
-  NEIZGRAĐENI DIO GRAĐEVINSKOG PODRUČJA NASELJA
-  NEUREĐENI DIO GRAĐEVINSKOG PODRUČJA NASELJA


IZDVOJENA GRAĐEVINSKA PODRUČJA IZVAN NASELJA

- | | | |
|---|---|--|
|  IZGRAĐENO |  NEIZGRAĐENO | PROIZVODNA NAMJENA |
|  IZGRAĐENO |  NEIZGRAĐENO | POSLOVNA NAMJENA |
|  IZGRAĐENO |  NEIZGRAĐENO | PROIZVODNA / POSLOVNA NAMJENA |
|  IZGRAĐENO |  NEIZGRAĐENO | UGOSTITELJSKO-TURISTIČKA NAMJENA |
|  IZGRAĐENO |  NEIZGRAĐENO | SPORTSKO-REKREACIJSKA NAMJENA |
|  IZGRAĐENO |  NEIZGRAĐENO | UGOSTITELJSKO-TURISTIČKA / SPORTSKO-REKREACIJSKA NAMJENA |

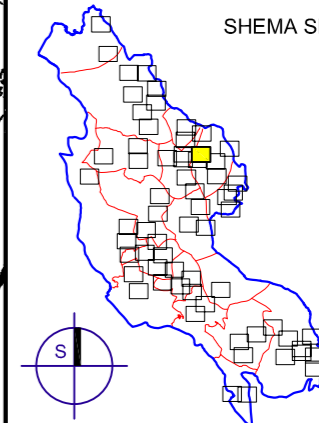
POVRŠINE IZVAN NASELJA

-  VODOTOK - RIJEKA UNA
-  GROBLJE
-  PROMET, INFRASTRUKTURNI SUSTAVI I MREŽE
-  INFRASTRUKTURNA GRAĐEVINA OD DRŽAVNOG I ŽUPANIJSKOG ZNAČAJA
-  TRANSFORMATORSKA STANICA
-  ŽELJEZNIČKA PRUGA

PLANSKE MJERE ZAŠTITE

-  OBUHVAT OBVEZNE IZRADE PROSTORNOG PLANA UŽEG PODRUČJA

SHEMA SPAJANJA LISTOVA



Stručni tim u izradi plana:

GKJDOO Zavod za prostorno planiranje,
 Goran Karlović j.d.o.o. razvoj i zaštitu okoliša
 Ličko-senjske županije

