

LIČKO-SENJSKA ŽUPANIJA
IZMJENE I DOPUNE
PROSTORNOG PLANA UREĐENJA
OPĆINE DONJI LAPAC

KONAČNI PRIJEDLOG PLANA

GRAĐEVINSKA PODRUČJA



4.33.

naselje: BIROVAČA-MIŠLJENOVAC
k.o: DNOPOLJE-BORIČEVAC

0 100 m mjerilo 1:5000

Tumač znakovlja:

GRANICE

-  DRŽAVNA GRANICA
-  ŽUPANIJSKA GRANICA









GRAĐEVINSKA PODRUČJA NASELJA

-  IZGRAĐENI DIO GRAĐEVINSKOG PODRUČJA NASELJA
-  NEIZGRAĐENI DIO GRAĐEVINSKOG PODRUČJA NASELJA
-  NEUREĐENI DIO GRAĐEVINSKOG PODRUČJA NASELJA

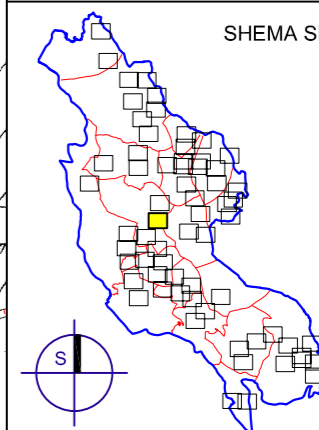
IZDVOJENA GRAĐEVINSKA PODRUČJA IZVAN NASELJA

- | | | |
|---|---|--|
|  |  | PROIZVODNA NAMJENA |
|  |  | POSLOVNA NAMJENA |
|  |  | PROIZVODNA / POSLOVNA NAMJENA |
|  |  | UGOSTITELJSKO-TURISTIČKA NAMJENA |
|  | | SPORTSKO-REKREACIJSKA NAMJENA |
|  |  | UGOSTITELJSKO-TURISTIČKA / SPORTSKO-REKREACIJSKA NAMJENA |

POVRŠINE IZVAN NASELJA

-  VODOTOK - RIJEKA UNA
-   GROBLJE
-  PROMET, INFRASTRUKTURNI SUSTAVI I MREŽE
-  INFRASTRUKTURNA GRAĐEVINA OD DRŽAVNOG I ŽUPANIJSKOG ZNAČAJA
-  TRANSFORMATORSKA STANICA
-  ŽELJEZNIČKA PRUGA
- PLANSKE MJERE ZAŠTITE**
-  OBUHVAT OBVEZNE IZRADE PROSTORNOG PLANA UŽEG PODRUČJA

SHEMA SPAJANJA LISTOVA



Stručni tim u izradi plana:

GKJDOO **Zavod za prostorno planiranje,**
 Goran Karlović j.d.o.o. **razvoj i zaštitu okoliša**
 Ličko-senjske županije

