

LIČKO-SENJSKA ŽUPANIJA  
**IZMJENE I DOPUNE**  
**PROSTORNOG PLANA UREĐENJA**  
**OPĆINE DONJI LAPAC**

KONAČNI PRIJEDLOG PLANA

GRAĐEVINSKA PODRUČJA

**4.34.**

naselje: **DNOPOLJE-BIROVAČA**  
 k.o: **DNOPOLJE**




0 100 m mjerilo 1:5000

Tumač znakovlja:

**GRANICE**

-  DRŽAVNA GRANICA
-  ŽUPANIJSKA GRANICA

**GRAĐEVINSKA PODRUČJA NASELJA**

-  IZGRAĐENI DIO GRAĐEVINSKOG PODRUČJA NASELJA
-  NEIZGRAĐENI DIO GRAĐEVINSKOG PODRUČJA NASELJA
-  NEUREĐENI DIO GRAĐEVINSKOG PODRUČJA NASELJA

**IZDVOJENA GRAĐEVINSKA PODRUČJA IZVAN NASELJA**




-  IZGRAĐENO PROIZVODNA NAMJENA
-  IZGRAĐENO I1 - pretežito industrijska, I3 - farme / tovilišta, klaonica
-  K POSLOVNA NAMJENA
-  K3 - komunalno-servisna
-  IZGRAĐENO PROIZVODNA / POSLOVNA NAMJENA
-  IZGRAĐENO I1 - hotel / motel, I2 - turističko naselje, I3 - kamp, I4 - ugostiteljsko-turistički objekt
-  R SPORTSKO-REKREACIJSKA NAMJENA
-  R1 - sportsko-rekreativni centar
-  IZGRAĐENO UGOSTITELJSKO-TURISTIČKA / SPORTSKO-REKREACIJSKA NAMJENA
-  IZGRAĐENO UGOSTITELJSKO-TURISTIČKA / SPORTSKO-REKREACIJSKA NAMJENA

**POVRŠINE IZVAN NASELJA**


-  VODOTOK - RIJEKA UNA

-  GROBLJE

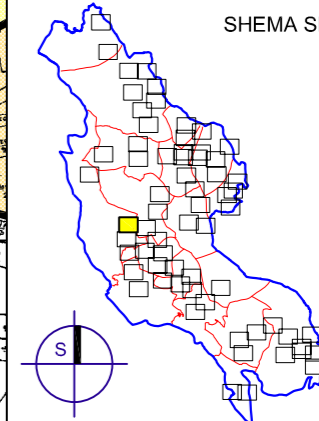
**PROMET, INFRASTRUKTURNI SUSTAVI I MREŽE**

-  INFRASTRUKTURNA GRAĐEVINA OD DRŽAVNOG I ŽUPANIJSKOG ZNAČAJA
-  TRANSFORMATORSKA STANICA
-  ŽELJEZNIČKA PRUGA

**PLANSKE MJERE ZAŠTITE**

-  OBUHVAT OBVEZNE IZRADE PROSTORNOG PLANA UŽEG PODRUČJA

SHEMA SPAJANJA LISTOVA



Stručni tim u izradi plana:

**GKJDOO** Zavod za prostorno planiranje,  
 Goran Karlović j.d.o.o. razvoj i zaštitu okoliša  
 Ličko-senjske županije