

LIČKO-SENJSKA ŽUPANIJA  
**IZMJENE I DOPUNE**  
**PROSTORNOG PLANA UREĐENJA**  
**OPĆINE DONJI LAPAC**

KONAČNI PRIJEDLOG PLANA

GRAĐEVINSKA PODRUČJA



**4.35a.**

naselje: **DONJI LAPAC**  
 k.o.: **DONJI LAPAC**




0 100 m mjerilo 1:5000

Tumač znakovlja:

**GRANICE**

-  DRŽAVNA GRANICA
-  ŽUPANIJSKA GRANICA




**GRAĐEVINSKA PODRUČJA NASELJA**

-  IZGRAĐENI DIO GRAĐEVINSKOG PODRUČJA NASELJA
-  NEIZGRAĐENI DIO GRAĐEVINSKOG PODRUČJA NASELJA
-  NEUREĐENI DIO GRAĐEVINSKOG PODRUČJA NASELJA

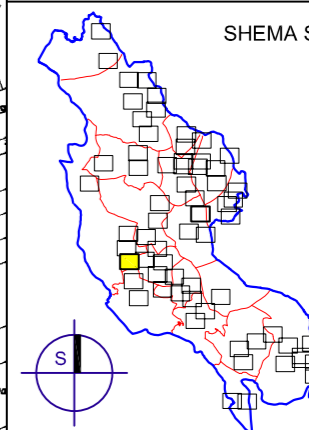
**IZDVOJENA GRAĐEVINSKA PODRUČJA IZVAN NASELJA**

- |   |   |  |
|---|---|--|
|  IZGRAĐENO |  NEIZGRAĐENO | PROIZVODNA NAMJENA                                       |
|  K         |  K           | POSLOVNA NAMJENA   |
|  I/K       |  I/K         | PROIZVODNA / POSLOVNA NAMJENA                            |
|  T         |  T           | UGOSTITELJSKO-TURISTIČKA NAMJENA                         |
|  R        |  R          | SPORTSKO-REKREACIJSKA NAMJENA                            |
|  T/R     |  T/R       | UGOSTITELJSKO-TURISTIČKA / SPORTSKO-REKREACIJSKA NAMJENA |

**POVRŠINE IZVAN NASELJA**

-  VODOTOK - RIJEKA UNA
-  GROBLJE
-  PROMET, INFRASTRUKTURNI SUSTAVI I MREŽE
-  INFRASTRUKTURNA GRAĐEVINA OD DRŽAVNOG I ŽUPANIJSKOG ZNAČAJA
-  TRANSFORMATORSKA STANICA
-  ŽELJEZNIČKA PRUGA
- PLANSKE MJERE ZAŠTITE**
-  OBUHVAT OBVEZNE IZRADE PROSTORNOG PLANA UŽEG PODRUČJA

SHEMA SPAJANJA LISTOVA



Stručni tim u izradi plana:

**GKJDOO** Zavod za prostorno planiranje,  
 Goran Karlović j.d.o.o. razvoj i zaštitu okoliša  
 Ličko-senjske županije

