

LIČKO-SENJSKA ŽUPANIJA  
**IZMJENE I DOPUNE**  
**PROSTORNOG PLANA UREĐENJA**  
**OPĆINE DONJI LAPAC**

KONAČNI PRIJEDLOG PLANA

**GRAĐEVINSKA PODRUČJA**



**4.36.**

**naselje: DNOPOLJE**  
**k.o: DNOPOLJE-D.LAPAC**




0 100 m mjerilo 1:5000

**Tumač znakovlja:**

**GRANICE**

-  DRŽAVNA GRANICA
-  ŽUPANIJSKA GRANICA

**GRAĐEVINSKA PODRUČJA NASELJA**

-  IZGRAĐENI DIO GRAĐEVINSKOG PODRUČJA NASELJA
-  NEIZGRAĐENI DIO GRAĐEVINSKOG PODRUČJA NASELJA
-  NEUREĐENI DIO GRAĐEVINSKOG PODRUČJA NASELJA

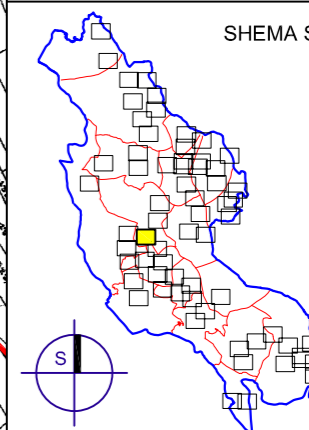
**IZDVOJENA GRAĐEVINSKA PODRUČJA IZVAN NASELJA**

- |   |   |  |
|---|---|--|
|  IZGRAĐENO   |  NEIZGRAĐENO   | PROIZVODNA NAMJENA   |
|  IZGRAĐENO   |  NEIZGRAĐENO   | I1 - pretežito industrijska, I3 - farme / tovilišta, klaonica                                |
|  IZGRAĐENO   |  NEIZGRAĐENO   | POSLOVNA NAMJENA   |
|  IZGRAĐENO   |  NEIZGRAĐENO   | K3 - komunalno-servisna  |
|  IZGRAĐENO   |  NEIZGRAĐENO   | PROIZVODNA / POSLOVNA NAMJENA  |
|  IZGRAĐENO   |  NEIZGRAĐENO   | UGOSTITELJSKO-TURISTIČKA NAMJENA   |
|  IZGRAĐENO |  NEIZGRAĐENO | T1 - hotel / motel, T2 - turističko naselje, T3 - kamp, T4 - ugostiteljsko-turistički objekt |
|  IZGRAĐENO |  NEIZGRAĐENO | SPORTSKO-REKREACIJSKA NAMJENA  |
|   |   | R1 - sportsko-rekreativni centar   |
|   |   | UGOSTITELJSKO-TURISTIČKA / SPORTSKO-REKREACIJSKA NAMJENA                                     |

**POVRŠINE IZVAN NASELJA**

-  VODOTOK - RIJEKA UNA
-  GROBLJE
- PROMET, INFRASTRUKTURNI SUSTAVI I MREŽE**
-  INFRASTRUKTURNA GRADEVINA OD DRŽAVNOG I ŽUPANIJSKOG ZNAČAJA
-  TRANSFORMATORSKA STANICA
-  ŽELJEZNIČKA PRUGA
- PLANSKE MJERE ZAŠTITE**
-  OBUHVAT OBVEZNE IZRADE PROSTORNOG PLANA UŽEG PODRUČJA

**SHEMA SPAJANJA LISTOVA**



Stručni tim u izradi plana:

**GKJDOO** Zavod za prostorno planiranje,  
 Goran Karlović j.d.o.o. razvoj i zaštitu okoliša  
 Ličko-senjske županije

