

LIČKO-SENJSKA ŽUPANIJA
 IZMJENE I DOPUNE
 PROSTORNOG PLANA UREĐENJA
 OPĆINE DONJI LAPAC

KONAČNI PRIJEDLOG PLANA

GRAĐEVINSKA PODRUČJA



4.40.

naselje: D.LAPAC
 k.o: D.LAPAC




0 100 m mjerilo 1:5000

Tumač znakovlja:

GRANICE

-  DRŽAVNA GRANICA
-  ŽUPANIJSKA GRANICA

GRAĐEVINSKA PODRUČJA NASELJA

-  IZGRAĐENI DIO GRAĐEVINSKOG PODRUČJA NASELJA
-  NEIZGRAĐENI DIO GRAĐEVINSKOG PODRUČJA NASELJA
-  NEUREĐENI DIO GRAĐEVINSKOG PODRUČJA NASELJA

IZDVOJENA GRAĐEVINSKA PODRUČJA IZVAN NASELJA




- | | | |
|---|---|--|
|  IZGRAĐENO |  NEIZGRAĐENO | PROIZVODNA NAMJENA |
|  I1 |  I1 | I1 - pretežito industrijska, I3 - farme / tovilišta, klaonica |
|  K |  K | POSLOVNA NAMJENA |
|  K |  K | K3 - komunalno-servisna |
|  I/K |  I/K | PROIZVODNA / POSLOVNA NAMJENA |
|  T |  T | UGOSTITELJSKO-TURISTIČKA NAMJENA |
|  T |  T | T1 - hotel / motel, T2 - turističko naselje, T3 - kamp, T4 - ugostiteljsko-turistički objekt |
|  R |  R | SPORTSKO-REKREACIJSKA NAMJENA |
|  R |  R | R1 - sportsko-rekreativni centar |
|  T/R |  T/R | UGOSTITELJSKO-TURISTIČKA / SPORTSKO-REKREACIJSKA NAMJENA |

POVRŠINE IZVAN NASELJA

-  VODOTOK - RIJEKA UNA

-  GROBLJE

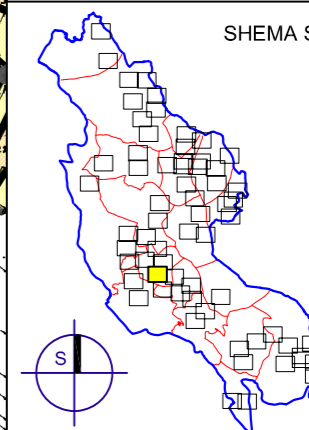
PROMET, INFRASTRUKTURNI SUSTAVI I MREŽE

-  INFRASTRUKTURNA GRAĐEVINA OD DRŽAVNOG I ŽUPANIJSKOG ZNAČAJA
-  TRANSFORMATORSKA STANICA
-  ŽELJEZNIČKA PRUGA

PLANSKE MJERE ZAŠTITE

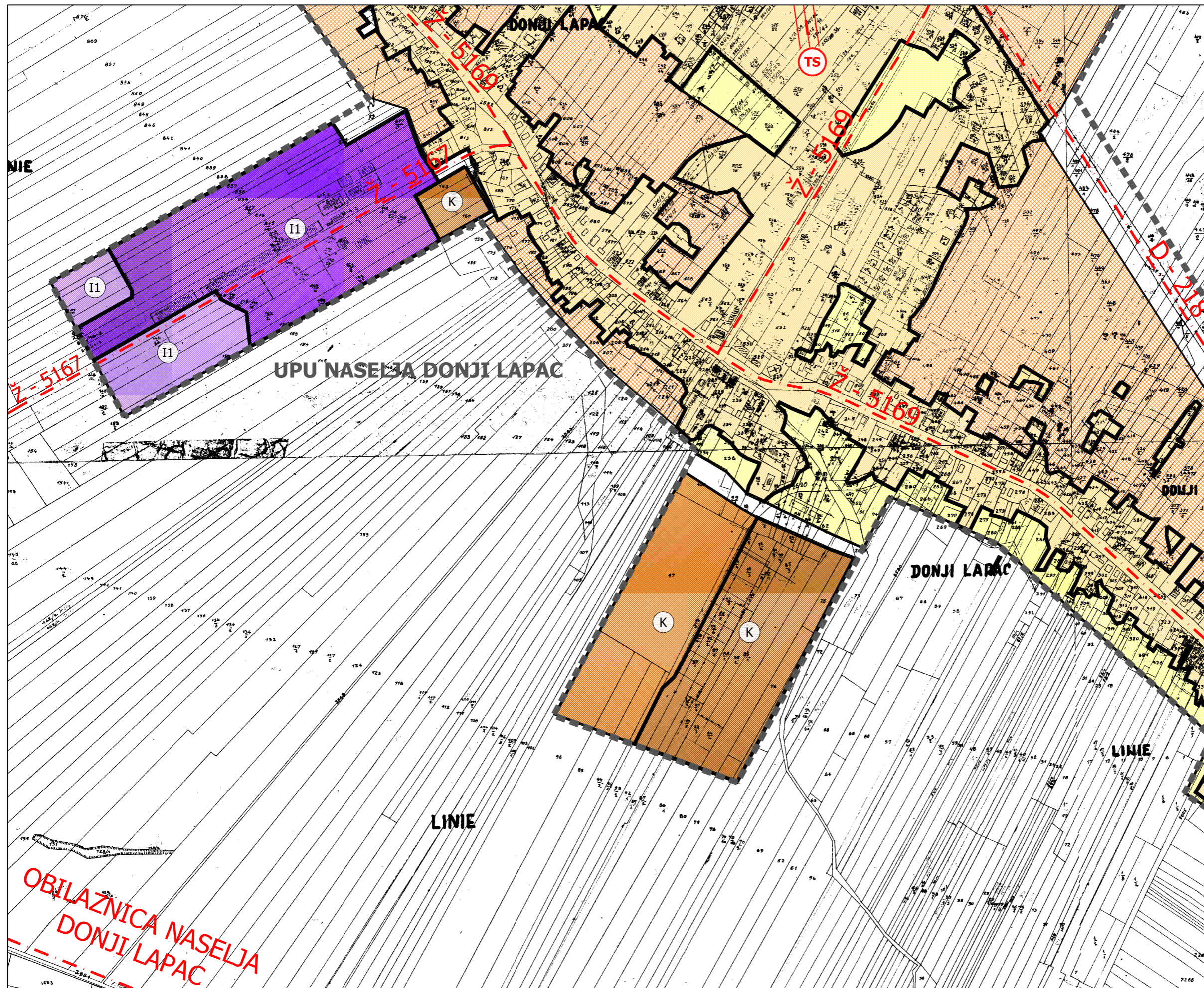
-  OBUHVAT OBVEZNE IZRADE PROSTORNOG PLANA UŽEG PODRUČJA

SHEMA SPAJANJA LISTOVA



Stručni tim u izradi plana:

GKJDOO Zavod za prostorno planiranje,
 Goran Karlović j.d.o.o. razvoj i zaštitu okoliša
 Ličko-senjske županije



**OBILAZNICA NASELJA
 DONJI LAPAC**