

LIČKO-SENJSKA ŽUPANIJA  
**IZMJENE I DOPUNE**  
**PROSTORNOG PLANA UREĐENJA**  
**OPĆINE DONJI LAPAC**

KONAČNI PRIJEDLOG PLANA

GRAĐEVINSKA PODRUČJA



**4.41.**

naselje: **GAJINE-D.LAPAC**  
 k.o: **D.LAPAC**




0 100 m mjerilo 1:5000

Tumač znakovlja:

**GRANICE**

-  DRŽAVNA GRANICA
-  ŽUPANIJSKA GRANICA






**GRAĐEVINSKA PODRUČJA NASELJA**

-  IZGRAĐENI DIO GRAĐEVINSKOG PODRUČJA NASELJA
-  NEIZGRAĐENI DIO GRAĐEVINSKOG PODRUČJA NASELJA
-  NEUREĐENI DIO GRAĐEVINSKOG PODRUČJA NASELJA


**IZDVOJENA GRAĐEVINSKA PODRUČJA IZVAN NASELJA**

- |   |   |  |
|---|---|--|
|  IZGRAĐENO |  NEIZGRAĐENO | PROIZVODNA NAMJENA   |
|  I1        |  I3          | I1 - pretežito industrijska, I3 - farme / tovilišta, klaonica                                |
|  K         |  K3          | POSLOVNA NAMJENA   |
|  K3        |   | K3 - komunalno-servisna  |
|  I/K       |  I/K         | PROIZVODNA / POSLOVNA NAMJENA  |
|  T         |  T           | UGOSTITELJSKO-TURISTIČKA NAMJENA   |
|  T1       |  T2         | T1 - hotel / motel, T2 - turističko naselje, T3 - kamp, T4 - ugostiteljsko-turistički objekt |
|  R       |   | SPORTSKO-REKREACIJSKA NAMJENA  |
|  R1      |   | R1 - sportsko-rekreativni centar   |
|  T/R     |   | UGOSTITELJSKO-TURISTIČKA / SPORTSKO-REKREACIJSKA NAMJENA                                     |

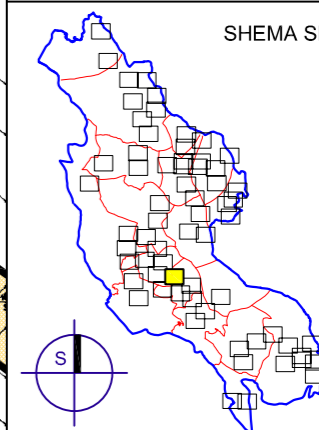
**POVRŠINE IZVAN NASELJA**

-  VODOTOK - RIJEKA UNA
  -  GROBLJE
- PROMET, INFRASTRUKTURNI SUSTAVI I MREŽE**
-  INFRASTRUKTURNA GRADEVINA OD DRŽAVNOG I ŽUPANIJSKOG ZNAČAJA
  -  TRANSFORMATORSKA STANICA
  -  ŽELJEZNIČKA PRUGA

**PLANSKE MJERE ZAŠTITE**

-  OBUHVAT OBVEZNE IZRADE PROSTORNOG PLANA UŽEG PODRUČJA

SHEMA SPAJANJA LISTOVA



Stručni tim u izradi plana:

**GKJDOO** Zavod za prostorno planiranje,  
 Goran Karlović j.d.o.o. razvoj i zaštitu okoliša  
 Ličko-senjske županije

