

LIČKO-SENJSKA ŽUPANIJA  
 IZMJENE I DOPUNE  
 PROSTORNOG PLANA UREĐENJA  
 OPĆINE DONJI LAPAC

KONAČNI PRIJEDLOG PLANA

GRAĐEVINSKA PODRUČJA



**4.43.**

naselje: **ORAOVAC-D.LAPAC**  
 k.o: **ORAOVAC-D.LAPAC**

0 100 m mjerilo 1:5000

Tumač znakovlja:

GRANICE

-  DRŽAVNA GRANICA
-  ŽUPANIJSKA GRANICA









GRAĐEVINSKA PODRUČJA NASELJA

-  IZGRAĐENI DIO GRAĐEVINSKOG PODRUČJA NASELJA
-  NEIZGRAĐENI DIO GRAĐEVINSKOG PODRUČJA NASELJA
-  NEUREĐENI DIO GRAĐEVINSKOG PODRUČJA NASELJA

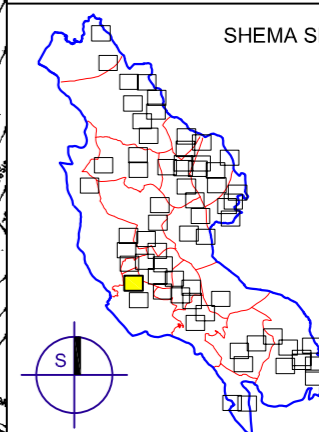
IZDVOJENA GRAĐEVINSKA PODRUČJA IZVAN NASELJA

-  IZGRAĐENO
-  NEIZGRAĐENO
-  PROIZVODNA NAMJENA
-  I1 - pretežito industrijska, I3 - farme / tovilišta, klaonica
-  POSLOVNA NAMJENA
-  K3 - komunalno-servisna
-  PROIZVODNA / POSLOVNA NAMJENA
-  UGOSTITELJSKO-TURISTIČKA NAMJENA
-  UGOSTITELJSKO-TURISTIČKA NAMJENA
-  T1 - hotel / motel, T2 - turističko naselje, T3 - kamp, T4 - ugostiteljsko-turistički objekt
-  SPORTSKO-REKREACIJSKA NAMJENA
-  R1 - sportsko-rekreacijski centar
-  UGOSTITELJSKO-TURISTIČKA / SPORTSKO-REKREACIJSKA NAMJENA

POVRŠINE IZVAN NASELJA

-  VODOTOK - RIJEKA UNA
-  GROBLJE
-  PROMET, INFRASTRUKTURNI SUSTAVI I MREŽE
-  INFRASTRUKTURNA GRAĐEVINA OD DRŽAVNOG I ŽUPANIJSKOG ZNAČAJA
-  TRANSFORMATORSKA STANICA
-  ŽELJEZNIČKA PRUGA
-  PLANSKE MJERE ZAŠTITE
-  OBUHVAT OBVEZNE IZRADE PROSTORNOG PLANA UŽEG PODRUČJA

SHEMA SPAJANJA LISTOVA



Stručni tim u izradi plana:

**GKJDOO** Zavod za prostorno planiranje,  
 Goran Karlović j.d.o.o. razvoj i zaštitu okoliša  
 Ličko-senjske županije

