

LIČKO-SENJSKA ŽUPANIJA  
**IZMJENE I DOPUNE**  
**PROSTORNOG PLANA UREĐENJA**  
**OPĆINE DONJI LAPAC**

KONAČNI PRIJEDLOG PLANA

**GRAĐEVINSKA PODRUČJA**


**4.44.**

**naselje: ORAOVAC**  
**k.o: ORAOVAC**




0 100 m mjerilo 1:5000

**Tumač znakovlja:**

**GRANICE**

-  DRŽAVNA GRANICA
-  ŽUPANIJSKA GRANICA








**GRAĐEVINSKA PODRUČJA NASELJA**

-  IZGRAĐENI DIO GRAĐEVINSKOG PODRUČJA NASELJA
-  NEIZGRAĐENI DIO GRAĐEVINSKOG PODRUČJA NASELJA
-  NEUREĐENI DIO GRAĐEVINSKOG PODRUČJA NASELJA

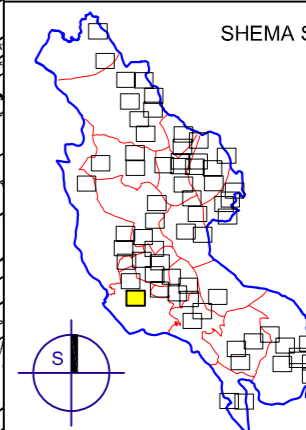
**IZDVOJENA GRAĐEVINSKA PODRUČJA IZVAN NASELJA**

- |  |  |  |
|--|--|--|
|  IZGRAĐENO  |  NEIZGRAĐENO  | PROIZVODNA NAMJENA                                       |
|  I1 - pretežito industrijska, I3 - farme / tovilišta, klaonica                                  |  I1 - pretežito industrijska, I3 - farme / tovilišta, klaonica                                  |  |
|  K  |  K  | POSLOVNA NAMJENA   |
|  K3 - komunalno-servisna  |  K3 - komunalno-servisna  |  |
|  I/K  |  I/K  | PROIZVODNA / POSLOVNA NAMJENA                            |
|  I/K  |  I/K  |  |
|  T   |  T   | UGOSTITELJSKO-TURISTIČKA NAMJENA                         |
|  T1 - hotel / motel, T2 - turističko naselje, T3 - kamp, T4 - ugostiteljsko-turistički objekt |  T1 - hotel / motel, T2 - turističko naselje, T3 - kamp, T4 - ugostiteljsko-turistički objekt |  |
|  R  |  R  | SPORTSKO-REKREACIJSKA NAMJENA                            |
|  R1 - sportsko-rekreacijski centar  |  R1 - sportsko-rekreacijski centar  |  |
|  T/R  |  T/R  | UGOSTITELJSKO-TURISTIČKA / SPORTSKO-REKREACIJSKA NAMJENA |

**POVRŠINE IZVAN NASELJA**

-  VODOTOK - RIJEKA UNA
-  GROBLJE
-  GROBLJE
- PROMET, INFRASTRUKTURNI SUSTAVI I MREŽE**
-  INFRASTRUKTURNA GRAEVINA OD DRŽAVNOG I ŽUPANIJSKOG ZNAČAJA
-  INFRASTRUKTURNA GRAEVINA OD DRŽAVNOG I ŽUPANIJSKOG ZNAČAJA
-  TRANSFORMATORSKA STANICA
-  TRANSFORMATORSKA STANICA
-  ŽELJEZNIČKA PRUGA
-  ŽELJEZNIČKA PRUGA
- PLANSKE MJERE ZAŠTITE**
-  OBUHVAT OBVEZNE IZRADE PROSTORNOG PLANA UŽEG PODRUČJA
-  OBUHVAT OBVEZNE IZRADE PROSTORNOG PLANA UŽEG PODRUČJA

**SHEMA SPAJANJA LISTOVA**



Stručni tim u izradi plana:

**GKJDOO** Zavod za prostorno planiranje,  
 Goran Karlović j.d.o.o. razvoj i zaštitu okoliša  
 Ličko-senjske županije

