

LIČKO-SENJSKA ŽUPANIJA
IZMJENE I DOPUNE
PROSTORNOG PLANA UREĐENJA
OPĆINE DONJI LAPAC

KONAČNI PRIJEDLOG PLANA

GRAĐEVINSKA PODRUČJA



4.45.

naselje: GAJINE-ORAOVAC
k.o.: D.LAPAC-G.LAPAC-ORAOVAC




0 100 m mjerilo 1:5000

Tumač znakovlja:

GRANICE

-  DRŽAVNA GRANICA
-  ŽUPANIJSKA GRANICA

GRAĐEVINSKA PODRUČJA NASELJA

-  IZGRAĐENI DIO GRAĐEVINSKOG PODRUČJA NASELJA
-  NEIZGRAĐENI DIO GRAĐEVINSKOG PODRUČJA NASELJA
-  NEUREĐENI DIO GRAĐEVINSKOG PODRUČJA NASELJA

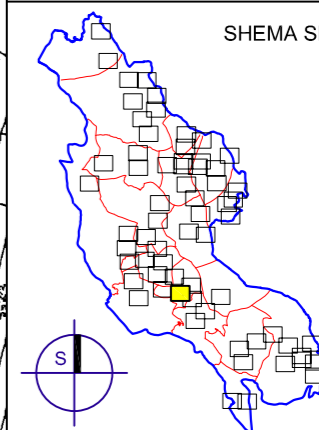
IZDVOJENA GRAĐEVINSKA PODRUČJA IZVAN NASELJA

-  IZGRAĐENO
-  NEIZGRAĐENO
-  PROIZVODNA NAMJENA
-  I1 - pretežito industrijska, I3 - farme / tovilišta, klaonica
-  POSLOVNA NAMJENA
-  K3 - komunalno-servisna
-  PROIZVODNA / POSLOVNA NAMJENA
-  I1 - hotel / motel, I2 - turističko naselje, I3 - kamp, I4 - ugostiteljsko-turistički objekt
-  UGOSTITELJSKO-TURISTIČKA NAMJENA
-  R1 - sportsko-rekreacijski centar
-  SPORTSKO-REKREACIJSKA NAMJENA
-  UGOSTITELJSKO-TURISTIČKA / SPORTSKO-REKREACIJSKA NAMJENA

POVRŠINE IZVAN NASELJA

-  VODOTOK - RIJEKA UNA
-  GROBLJE
- PROMET, INFRASTRUKTURNI SUSTAVI I MREŽE**
-  INFRASTRUKTURNA GRADEVINA OD DRŽAVNOG I ŽUPANIJSKOG ZNAČAJA
-  TRANSFORMATORSKA STANICA
-  ŽELJEZNIČKA PRUGA
- PLANSKE MJERE ZAŠTITE**
-  OBUHVAT OBVEZNE IZRADE PROSTORNOG PLANA UŽEG PODRUČJA

SHEMA SPAJANJA LISTOVA



Stručni tim u izradi plana:
GKJDOO Zavod za prostorno planiranje,
 Goran Karlović j.d.o.o. razvoj i zaštitu okoliša
 Ličko-senjske županije

